

2024



© Dumè Borgomano / ZMEL d'Orcino

# INVENTAIRE DES ZONES DE MOUILLAGES ET D'ÉQUIPEMENTS LÉGERS EN MÉDITERRANÉE



**GOUVERNEMENT**

*Liberté  
Égalité  
Fraternité*

## ÉDITO

### **Christophe LENORMAND, Directeur Interrégional de la mer Méditerranée**

La Direction Interrégionale de la mer Méditerranée pilote la mise en œuvre du Document Stratégique de Façade de Méditerranée, document de référence pour la planification en mer, ceci sous l'autorité conjointe du préfet de région Provence-Alpes-Côte d'Azur et du préfet maritime de la Méditerranée, préfets coordonnateurs. Le volet opérationnel se décline notamment en un plan d'action. Parmi les actions locales en Méditerranée, l'action sur les mouillages est essentielle compte tenu de la forte fréquentation de notre espace maritime et vise surtout à impulser les projets de mise en place de zones de mouillages organisés pour la petite et la grande plaisance. Cette stratégie vise la limitation de la dégradation des herbiers de Posidonie, espèce protégée qui constitue un enjeu écologique majeur pour la façade. Ce document identifie des secteurs prioritaires dans chaque département du littoral pour organiser le mouillage de la petite, moyenne et grande plaisance afin de préserver ces habitats riches et écologiquement fragiles.

Pour compléter la mise en œuvre opérationnelle de cette stratégie, deux appels à projets relatifs à la réduction de l'impact des ancres des navires de plaisance sur l'herbier de Posidonie ont été ouverts en 2020 et 2022. Ces appels à projets, piloté par la Direction Interrégionale de la mer Méditerranée avec l'Agence de l'eau, l'Office français de la biodiversité, la Région Occitanie, la Région Provence-Alpes-Côte d'Azur, le département des Bouches-du-Rhône et la Collectivité de Corse, avaient pour ambition d'inciter les collectivités territoriales à mettre en place des mouillages organisés écologiques conciliant la préservation des herbiers et la plaisance dans le respect de la nouvelle réglementation. Près de 20 projets sont aujourd'hui en cours et quelques-uns sont opérationnels.

Pour communiquer sur la stratégie, mettre en lumière les lauréats et surtout faciliter les rencontres entre les porteurs de projets d'aménagements pour l'accueil des navires de plaisance et les entreprises privées, en apportant des solutions pratiques aux mouillages écologiques, deux forums ont été organisés en octobre 2021 et en octobre 2022. Ces deux événements ouverts à un large panel d'acteurs, furent un succès, et ont au total réuni près de 500 personnes issues des services de l'État, des collectivités et du secteur privé.

Pour sa troisième édition de novembre 2024, la Direction Interrégionale de la mer Méditerranée a produit un inventaire qui se veut exhaustif des zones de mouillages en vigueur et en projet, aussi bien celles installées pour préserver la posidonie et que celles pour gérer les usages. Cette synthèse a plusieurs fois été demandée par différents partenaires et apportera une réelle plus-value. Elle sera complémentaire aux documents déjà existants.

A destination des partenaires publics, privés et des plaisanciers, cet inventaire se veut opérationnel et synthétique. Il constitue un outil supplémentaire à la politique intégrée de gestion des mouillages menée depuis plusieurs années sur notre façade maritime.



*Christophe LENORMAND, Directeur Interrégional de la mer Méditerranée*

# ÉLÉMENTS D'ATTENTION AUX LECTEURS

## Quelques définitions :

### ZMEL : Zone de Mouillage et d'Équipements Légers

Les ZMEL ont vocation à participer au développement durable des zones côtières, en conciliant les intérêts de la navigation de plaisance, la sécurité et la protection de l'environnement. Elles proposent aux plaisanciers des équipements plus légers que dans les ports traditionnels, permettant une gestion et un contrôle des zones d'amarrage, tout en évitant la prolifération incontrôlée de mouillages dits sauvages. Ces derniers posent effectivement de nombreuses difficultés de sécurité, de salubrité et de protection de l'environnement.

### ZIM : Zone Interdite au Mouillage

Dans une ZIM le mouillage des navires, embarcations et engins immatriculés, quel que soit le type d'ancrage est interdit. La création d'une ZIM peut répondre à différents objectifs : sécurité de la navigation maritime, organisation des usages et protection des fonds marins en raison de la présence d'espèces marines protégées ou patrimoniales.

### ZRUB : Zone Réservée Uniquement à la Baignade

La ZRUB est une zone maritime spécialement délimitée et sécurisée, réservée exclusivement à la baignade. Cette zone est interdite aux navires, aux engins à moteur et à tout autre type de navigation afin de garantir la sécurité des baigneurs.

Elle est généralement marquée par des bouées jaunes ou d'autres dispositifs de signalisation et est souvent aménagée dans des zones côtières ou des plages où la baignade est une activité populaire. L'accès à ces zones est strictement limité aux baigneurs et la réglementation vise à prévenir tout risque de collision entre les usagers de la mer et les navires ou embarcations.

### ZIEM : Zone Interdite aux Engins Motorisés

Dans une ZIEM, la navigation et le mouillage des navires, embarcations et engins immatriculés motorisés ou à moteur sont interdits. Ces interdictions s'appliquent également, lorsqu'ils viennent du large, aux engins non immatriculés motorisés ou à moteur.

## LES ZMEL comme outil de préservation :

Les herbiers de posidonie, une espèce marine protégée, essentielle pour la biodiversité en Méditerranée, jouent un rôle fondamental dans l'écosystème côtier. Ils sont pourtant terriblement menacés par l'ancrage des navires qui endommagent leurs racines et détruisent progressivement ces habitats sur de grandes superficies. Les Zones de Mouillages et d'Équipements Légers (ZMEL) représentent aujourd'hui un outil indispensable à la préservation des herbiers de posidonie, en régulant l'ancrage dans ces zones fragilisées.

Les ZMEL offrent une solution durable en permettant aux navires de s'amarrer sans avoir à jeter l'ancre directement sur ces herbiers protégés. Elles sont aménagées dans des zones où la pression de la plaisance est forte, garantissant ainsi la sécurité des navires tout en évitant des dommages écologiques irréversibles. De plus, ces infrastructures encadrent les pratiques de mouillage, contribuant ainsi à un usage respectueux et durable des espaces marins sensibles.

Les ZMEL sont donc un outil essentiel pour protéger les herbiers de posidonie tout en assurant aux plaisanciers des solutions sécurisées pour le mouillage. Elles représentent un équilibre entre préservation environnementale et activités maritimes.

## AVERTISSEMENT

Bien que ce guide consacré aux ZMEL en Méditerranée française ait été élaboré avec le plus grand soin, tant dans la synthèse des réglementations en vigueur que dans la création des cartes des zones de mouillage et de leur réglementation, des erreurs, imprécisions ou omissions peuvent néanmoins persister dans cette première édition. Les auteurs déclinent toute garantie, expresse ou implicite, et ne sauraient être tenus responsables des éventuelles conséquences liées à ces inexactitudes. Les cartes et plans fournis dans ce guide visent à aider le mouillage des plaisanciers, mais ils doivent être complétés par les cartes officielles des services hydrographiques de la marine, qui demeurent les seules références pour naviguer en toute sécurité. En aucun cas, ces documents ne se substituent aux documents de navigation officiels, dont l'utilisation reste sous la responsabilité exclusive du capitaine à bord.

*Sources : Toutes les cartographies ont été réalisées selon 3 niveaux d'informations : Balisage proposés dans les AOT / Etude balisage de l'OFB (2024) / Etudes ZMEL DIRMM (2021) / Complément vue aériennes quand les données officielles non disponibles. Elles ont ensuite été validées par les gestionnaires des ZMEL.*





Autres outils complémentaires au guide.  
Donia / Navily / Nav&Co





# CLÉS DE LECTURE

Pour simplifier la lecture des fiches, des pictogrammes ont été définis afin de mettre en évidence les informations essentielles concernant l'accessibilité, les services et la réglementation propres à chaque ZMEL.

Liste des services associés à la ZMEL	
 eau	 pas d'eau
 ponton	
 poubelles	
 sanitaires	
Liste des services de proximité de la ZMEL	
 station de carburant	 pas de station de carburant
 eau	 pas d'eau
 pharmacie	
 distributeur de billets	
 alimentation	

Liste des moyens d'accès à la ZMEL	
 créneaux d'ouverture	
 contact	
 bouée d'amarrage	
 tarifs	

Liste des interdictions réglementaires de la ZMEL	
 ancrage interdit	
 baignade interdite	

## INTERDICTIONS COMMUNES DANS LE PÉRIMÈTRE DES ZMEL

Sont communes à toutes les ZMEL, les interdictions suivantes:

- ancrage,
- rejet de déchets,
- réparation,
- entretien extérieur des navires (ou aucune opération d'entretien impliquant l'usage de produits décapants, de résines polymères, solvants, d'appareils de soudure, de piquage, ou encore de meulage),
- entretien des carènes,
- avitaillement en carburant,
- carénage,
- rejet / vidange des cuves à eaux noires et eaux grises,
- rejet de liquide insalubre.

Par ailleurs, en cas de non respect des règles d'amarrage et des limites météorologiques fixées par le gestionnaire de la ZMEL, les usagers devront répondre des dégâts matériels occasionnés et le gestionnaire ne pourra être tenu responsable des avaries ou naufrages survenus aux navires restés amarrés.

# SOMMAIRE DES ZONES DE MOUILLAGES ET D'ÉQUIPEMENTS LÉGERS

## OCCITANIE

### PYRÉNÉES-ORIENTALES

ZMEL Ilots Canadells	9
ZMEL Anse de Peyrefitte	10
ZMEL Cap l'Abeille	11
ZMEL Baie de Banyuls	12
ZMEL Paulilles - Grand bassin	13
ZMEL Paulilles - Fourat	14
ZMEL Paulilles - Bernardi	15
ZMEL Sainte Catherine	16
ZMEL Cap Gros	17
ZMEL La Moulade	18
ZMEL Baie de Collioure	19

### HÉRAULT

ZMEL Roc de Brescou	20
ZMEL Des Tables	21

## PROVENCE-ALPES-COTE D'AZUR

### BOUCHES-DU-RHÔNE

ZMEL Anse des Laurons	22
ZMEL Anse des Tamaris	23
ZMEL Port Miou	24
<b>VAR</b>	
ZMEL Lagune du Brusç	25
ZMEL Bagaud	26
ZMEL Baie du Canadel	27
ZMEL Baie du Rayol	28
ZMEL Cavalaire sur mer	29
ZMEL Baie d'Agay	30

### ALPES-MARITIMES

ZMEL Béal	33
ZMEL Fort de Sainte Marguerite	34
ZMEL Anse de l'Olivette	35
ZMEL Rochambeau	36
ZMEL Palais de la Marine	37

## CORSE

### HAUTE-CORSE

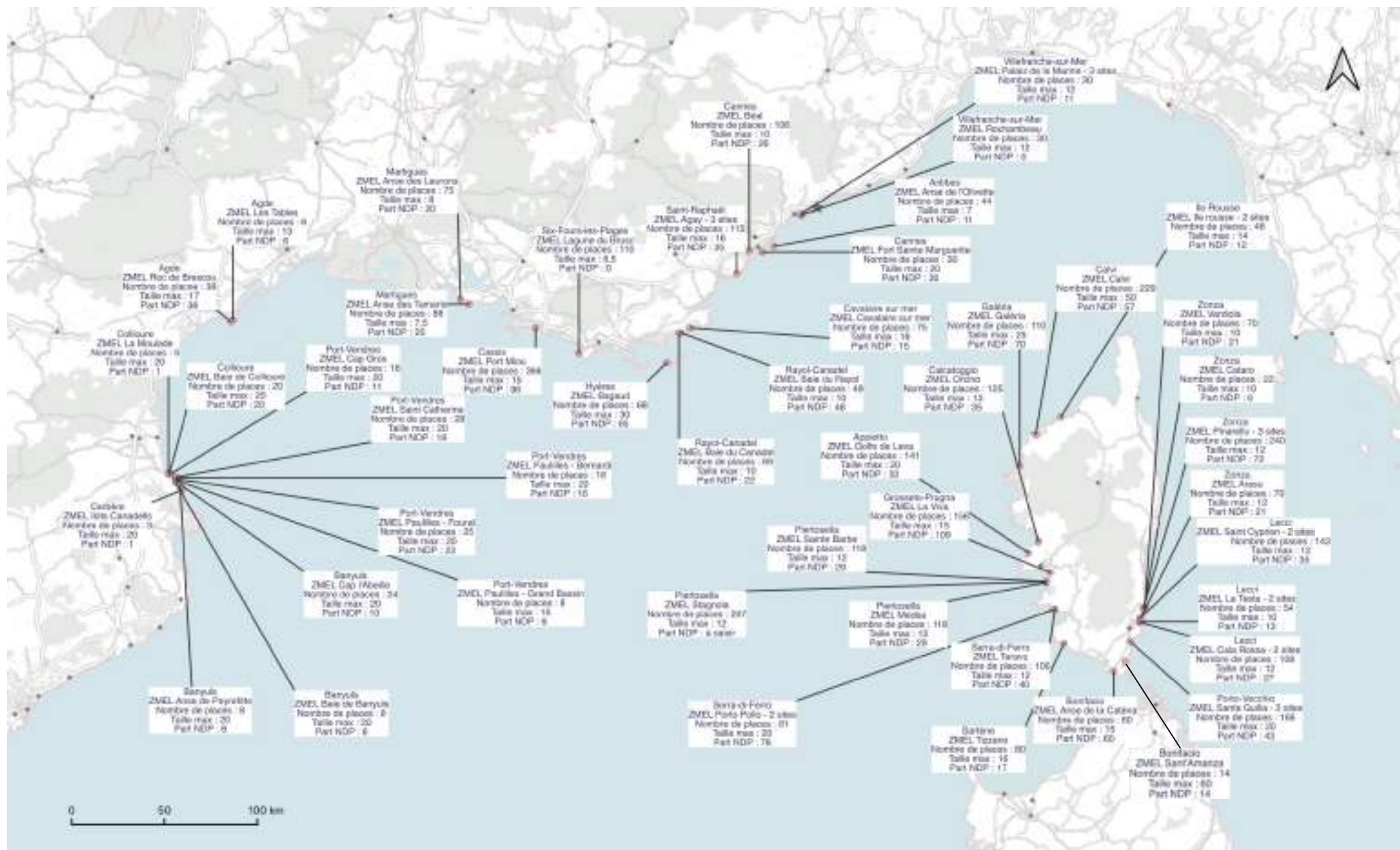
ZMEL Ile Rousse	38
ZMEL Calvi	40
ZMEL Galéria	41
<b>CORSE-DU-SUD</b>	
ZMEL Orcino	42
ZMEL Golfe de Lava	43
ZMEL La Viva - Porticcio	44
ZMEL Stagnola	45
ZMEL Sainte Barbe	46
ZMEL Médéa	47

### CORSE DU SUD

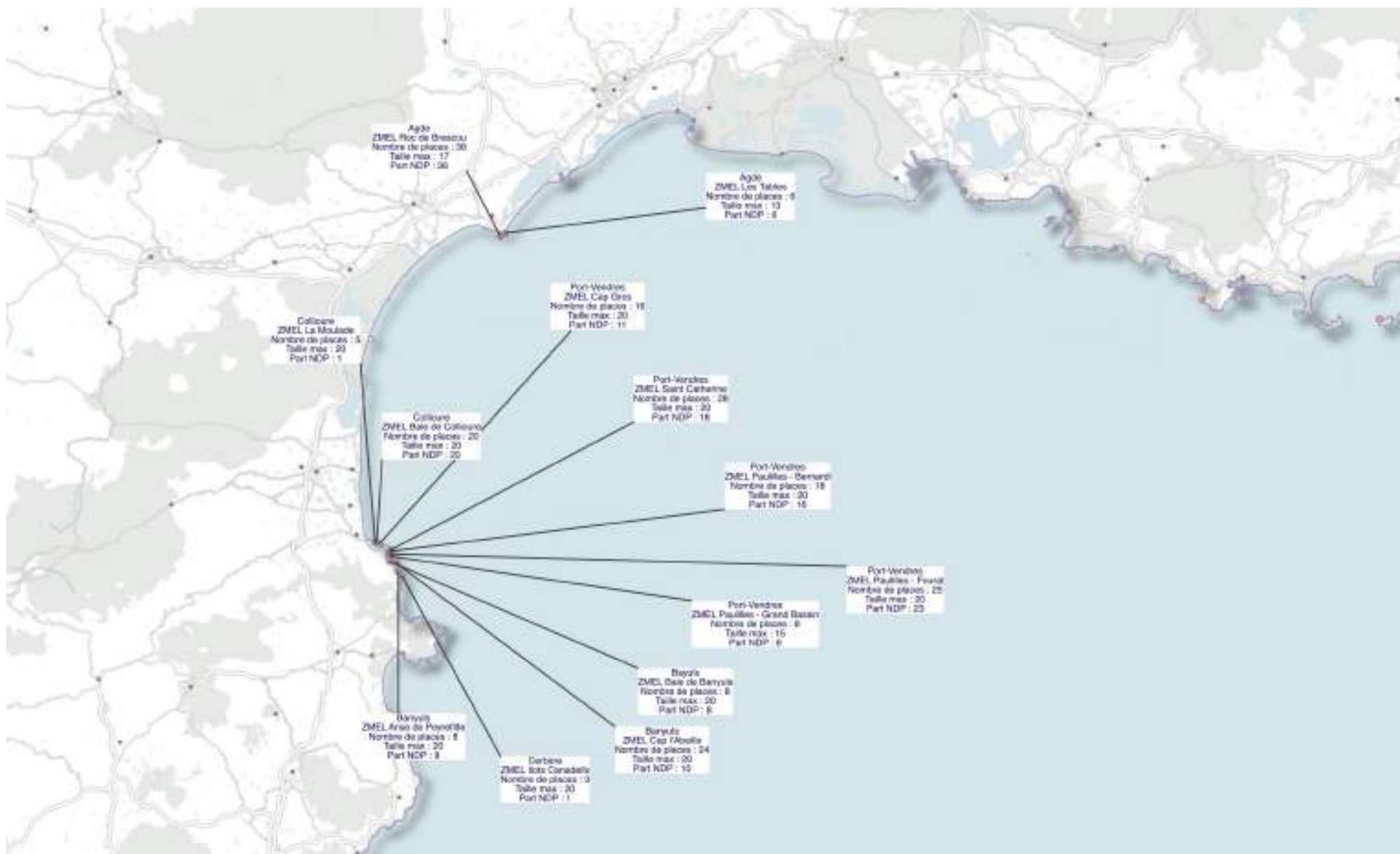
ZMEL Porto Pollo	48
ZMEL Taravu	49
ZMEL Tizzano	50
ZMEL Anse de la Caténa	51
ZMEL Sant'Amanza	52
ZMEL Santa-Giulia	53
ZMEL Cala Rossa	56
ZMEL La Testa	58
ZMEL Baie de Saint Cyprien	60
ZMEL Arasu	62
ZMEL Pinarello	63
ZMEL Cataro	64
ZMEL Vardiola	65

# VUE GLOBALE DES ZMEL DE MÉDITERRANÉE

A ce jour, 49 ZMEL sont recensées en Méditerranée française : 13 en Occitanie, 14 en PACA et 22 en Corse.



# VUE GLOBALE DES ZMEL EN RÉGION OCCITANIE



Région Occitanie

Région PACA

Corse

# VUE GLOBALE DES ZMEL EN RÉGION PROVENCE-ALPES-CÔTES D'AZUR



Région Occitanie

Région PACA

Corse



# VUE GLOBALE DES ZMEL EN CORSE



Région Occitanie

Région PACA

Corse

# ZMEL ÎLOTS CANADELLS

# CERBÈRE

Pyrénées Orientales - 66  
42° 26.82' N, 3° 10.23' E

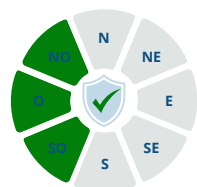
CARACTÉRISTIQUES

**Gestionnaire :** Parc Naturel Marin du Golfe du Lion  
**Adresse :** 2 Imp. Charlemagne, 66700 Argelès-sur-Mer  
**Mail :** [parcmarin.golfe-lion@ofb.gouv.fr](mailto:parcmarin.golfe-lion@ofb.gouv.fr)  
**Réservation :** sans réservation

Arrêté N°19/2022 du 22/12/2021

  
Cap Canadell - Parc Naturel  
Marin du Golfe du Lion

## NAVIGATION



### Ports de replis :

- Port de Cerbère,
- Port de Banyuls-sur-Mer,
- Badia de PortBou.

**Vitesse maximale autorisée : 3 nœuds.**

Amarrage sur bouées **interdit** au delà de 7 **beaufort (28 à 33 nœuds)**.

## TYPOLOGIE

- **Dispositifs d'ancrage :** platines à scellement chimique, vis à sable,
- **Profondeurs :** 5 mètres minimum,
- **Lignes de mouillage :** flotteur intermédiaire permettant à la chaîne du fond de rester tendue,
- **Bouées :** couleur blanche utilisées en priorité par les navires de plaisance de passage, les navires à passagers ou armés à la pêche professionnelle ; couleur rouge prioritairement destinée aux navires supports de plongée (*tout autre navire peut s'y amarrer mais doit céder sa place si un navire prioritaire lui demande*).

## ACCESSIBILITÉ



**Ouverture**  
01/04 au 30/11



### Amarrage

- 1 bouées - navires < 20 m,
- 2 bouées - navires professionnels.

- **Taille des navires :** 20 mètres maximum, possibilité de s'amarrer à couple en respectant une longueur maximale totale de 20 mètres hors tout,
- **Durée maximale :** autorisé la nuit et limité à 4h en journée,
- **Part réservée aux navires de passage :** 1 bouée.



**Contact**  
Tel: 07 85 71 38 99



**Tarif**  
Gratuit

FONCTIONNEMENT

## SERVICES

Services associés à la ZMEL : pas d'eau.



Services de proximité de la ZMEL : eau (port de cerbère), pas de station de carburant.



## RÈGLEMENTATION



La ZMEL en pratique:

<https://parc-marin-golfe-lion.fr/editorial/la-zmel-en-pratique>



### Légende

#### Balisage réglementaire

ZMEL

#### Types de bouée

Navires de passage

◆ Navires <20m

Navires professionnels

★ Navires <20m

#### Bioécénoses

Herbier

Matta morte

Roche

Sable

Source données : IOT (IFREMER/DREAL, INOM/2021)

Région Occitanie

Région PACA

Corse

# ZMEL ANSE DE PEYREFITE

# BANYULS

Pyrénées Orientales - 66  
42° 27.63' N, 3° 9.60' E

CARACTÉRISTIQUES

**Gestionnaire :** Département 66  
**Adresse :** 24 quai Sadi-Carnot, 66906 PERPIGNAN  
**Mail :** cd66@cd66.fr  
**Réservation :** sans réservation

**Arrêté N°275/2021 du 15/09/2021**

  
Anse de Peyrefite  
Réserve Marine de Cerbère Banyuls

## NAVIGATION

## TYPLOGIE



### Ports de replis :

- Port de Banyuls-sur-Mer,
- Port-Vendres.

### Vitesse maximale autorisée : 3 nœuds.

Amarrage sur bouées **interdit** au delà de 7 **beaufort (28 à 33 nœuds)**.

- **Dispositifs d'ancrage :** scellement,
- **Profondeurs :** 6 à 9 mètres,
- **Lignes de mouillage :** cordage en polyamide,
- **Bouées :** couleur blanche plaisanciers.

## ACCESSIBILITÉ



**Ouverture**  
01/04 au 30/11



### Amarrage

- 8 bouées - navires < 20 m,
- 2 bouées en hiver.

- **Taille des navires :** 20 mètres maximum, possibilité de s'amarrer à couple en respectant une longueur maximale totale de 20 mètres,
- **Durée maximale :** interdit la nuit, limité à 4h en journée,
- **Part réservée aux navires de passage :** 8 bouées.



**Contact**  
sans réservation



**Tarif**  
Gratuit

FONCTIONNEMENT

## SERVICES

Services associés à la ZMEL : pas d'eau.



Services de proximité de la ZMEL: eau (port de Cerbère), pas de station de carburant.



## RÈGLEMENTATION



### Liste des interdictions:

Chasse sous-marine, récolte d'oursins et de coquillages.

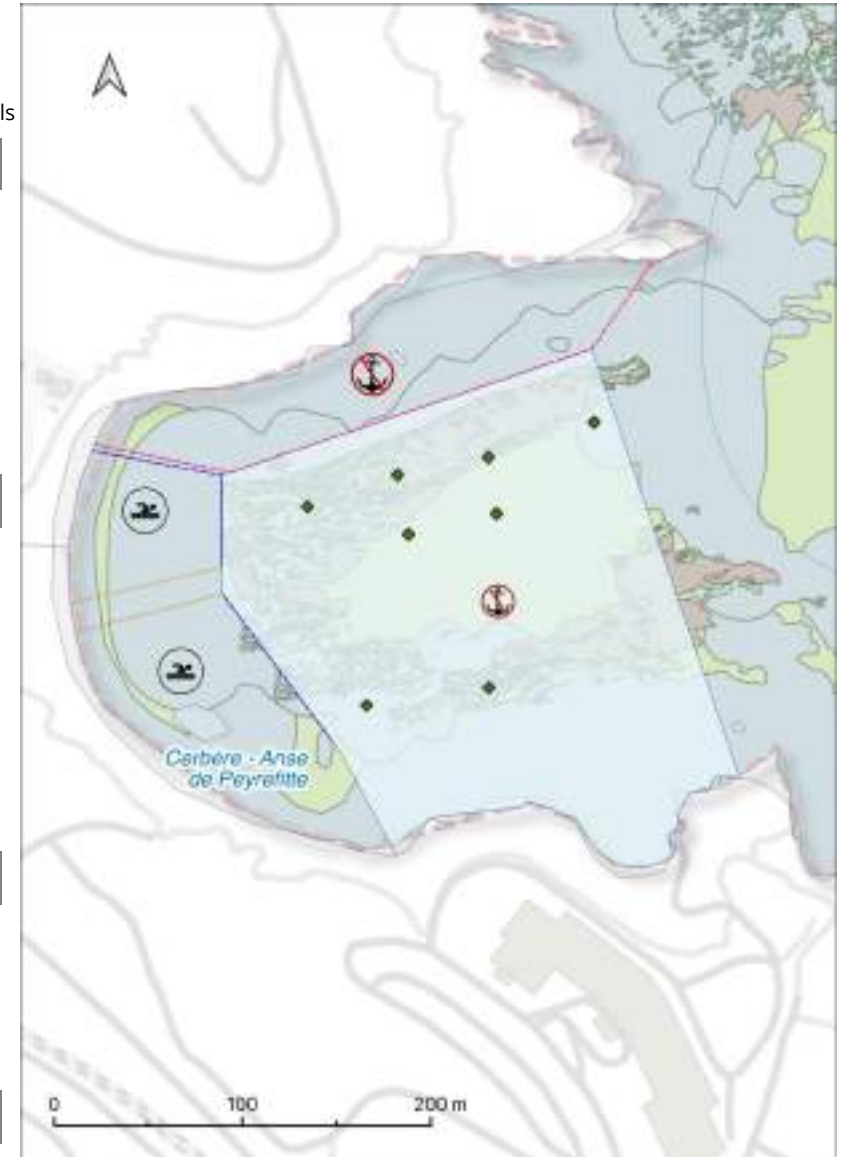
### Autres réglementations:

Plongée sous-marine réglementée, pêche de loisir et professionnelle réglementée.

Région Occitanie

Région PACA

Corse



### Légende

#### Balisage réglementaire

- chenal
- ZRUB
- ZIM
- ZMEL

#### Types de bouée

Navires <20m

#### Biocénoses

- Herbier
- Matto morte
- Roche
- Sable

Source: données MDT OFB (BRACOM), SHOM 2001

# ZMEL BANYULS - Cap l'Abeille

# BANYULS

Pyrénées Orientales - 66  
42° 28.62' N, 3° 9.37' E

CARACTÉRISTIQUES

**Gestionnaire :** Département 66

**Adresse :** 24 quai Sadi-Carnot, 66906 PERPIGNAN

**Mail :** cd66@cd66.fr

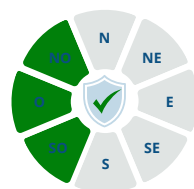
**Réservation :** sans réservation

Arrêté N°192/2021 du 27/07/2021

  
Cap l'Abeille - Réserve Marine  
de Cerbère Banyuls

## NAVIGATION

## TPOLOGIE



### Ports de replis :

- Port de Banyuls-sur-Mer,
- Port-Vendres.

### Vitesse maximale autorisée : 3 nœuds.

Amarrage sur bouées **interdit** au delà de 7 beaufort (28 à 33 nœuds).

- **Dispositifs d'ancrage :** ancre hélicoïdale type Harmony,
- **Profondeurs :** de 2 à 7 mètres,
- **Lignes de mouillage :** flotteur intermédiaire permettant à la chaîne du fond de rester tendue,
- **Bouées :** couleur blanche plaisanciers, couleur bleue priorité professionnels.

## ACCESSIBILITÉ



**Ouverture**  
01/04 au 30/11



### Amarrage

Saison estivale :

- 10 bouées - navires < 20 m,
- 14 bouées - navires professionnels,
- 7 bouées en hiver.

- **Taille des navires :** 20 mètres maximum, possibilité de s'amarrer à couple en respectant une longueur maximale totale de 20 mètres,
- **Durée maximale :** interdit la nuit, limité à 4h en journée,
- **Part réservée aux navires de passage :** 10 bouées.



**Contact**  
Tel: 04 68 88 09 11



**Tarif**  
Gratuit

## SERVICES

Services associés à la ZMEL : pas d'eau.



Services de proximité de la ZMEL : pas de station de carburant.



## RÈGLEMENTATION

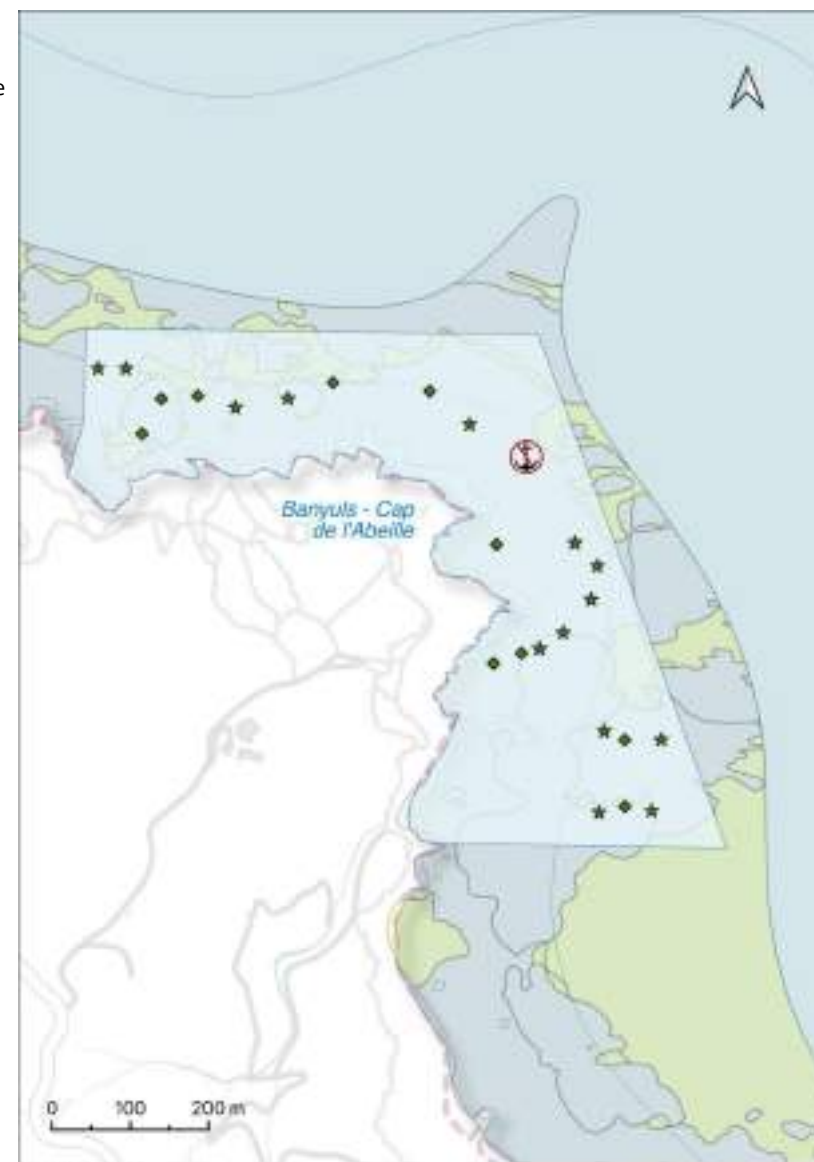


### Liste des interdictions:

Chasse sous-marine, récolte d'oursins et de coquillages.

### Autres réglementations:

Plongée sous-marine réglementée, pêche de loisir et professionnelle réglementée.



### Légende

#### Balisage réglementaire

ZMEL

#### Types de bouée

Navires de passage

◆ Navires <20m

★ Navires professionnels

★ Navires <20m

#### Biocénoses

□ Rochai

□ Sablo

FONCTIONNEMENT

Région Occitanie

Région PACA

Corse

**Gestionnaire :** Port de Banyuls  
**Adresse :** Quai Georges Petit, 66650 Banyuls-sur-Mer  
**Mail :** port.banyuls@banyuls-sur-mer.com  
**Réservation :** sans réservation

**Arrêté N°2015-219**



## NAVIGATION

## TYPOLOGIE



**Ports de replis :**

- Port de Banyuls-sur-Mer,
- Port-Vendres.

**Vitesse maximale autorisée : 3 nœuds.**

Amarrage sur bouées **interdit** au delà de l'équivalent de 5 beaufort ou 5 Douglas .

- **Dispositifs d'ancrage :** corps-mort,
- **Profondeurs :** de 2 à 7 mètres,
- **Lignes de mouillage :** cordage,
- **Bouées :** couleur blanche.

## ACCESSIBILITÉ



**Ouverture**  
15/04 au 15/10



### Amarrage

- 8 bouées - navires < 20 m.

- **Taille des navires :** 20 mètres maximum,
- **Durée maximale :** 3 jours,
- **Part réservée aux navires de passage :** 8 bouées.



**Contact**  
VHF 9  
Tel: 04 68 88 30 32



### Tarifs

[www.banyuls-sur-mer.com/app/uploads/banyuls-sur-mer/2024/01/Tarifs-2024-Port-de-plaisance.pdf](http://www.banyuls-sur-mer.com/app/uploads/banyuls-sur-mer/2024/01/Tarifs-2024-Port-de-plaisance.pdf)

## SERVICES

Services associés à la ZMEL : pas d'eau.



Services de proximité de la ZMEL : pas de station de carburant.



## RÈGLEMENTATION



**Autre réglementation:**

Cuves à eaux grises / eaux noires obligatoires.



### Légende

#### Balisage réglementaire

- chenal
- ZRUB
- ZMEL

#### Types de bouées

Navires de passage

- ◆ Navires <20m

#### Biocénoses

- Herbier
- Matie morte
- Roche
- Sable

Source: IGN - N°C 076, DRADOM, IGHM/EST

# ZMEL PAULILLES - Grand Bassin

# PORT-VENDRES

Pyrénées Orientales - 66  
42°49,71'N, 3°13,40'E

CARACTÉRISTIQUES

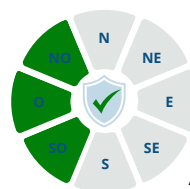
**Gestionnaire : Département 66**  
**Adresse :** 24 quai Sadi-Carnot, 66906 PERPIGNAN  
**Mail :** cd66@cd66.fr  
**Réservation :** sans réservation

Arrêté N°55/2023



Baie de Paulilles - Parc naturel marin du golfe du Lion

## NAVIGATION



### Ports de replis :

- Port de Banyuls-sur-Mer,
- Port-Vendres.

**Vitesse maximale autorisée : 3 nœuds**

Amarrage sur bouées **interdit** au delà de 7 **beaufort (28 à 33 nœuds)**.

## TYPOLOGIE

- **Dispositifs d'ancrage :** ancrage à vis,
- **Profondeurs :** de 2 à 7 mètres,
- **Lignes de mouillage :** ligne de mouillage en polyamide,
- **Bouées :** couleur blanche plaisanciers, de couleur bleue priorité professionnels.

## ACCESSIBILITÉ



**Ouverture**  
01/05 au 30/09



8

### Amarrage

- 2 bouées - navires < 10 m,
- 4 bouées - navires < 15 m,
- 2 bouées - navires professionnels.

- **Taille des navires :** 15 mètres maximum, possibilité de s'amarrer à couple en respectant la longueur totale admise sur la bouée,
- **Durée maximale :** autorisé la nuit, limité à 4h en journée,
- **Part réservée aux navires de passage :** 6 bouées.



**Contact**  
de 10h à 18h  
Tel : 04 68 95 23 48



**Tarif**  
Gratuit

FONCTIONNEMENT

## SERVICES

Services associés à la ZMEL : pas d'eau.



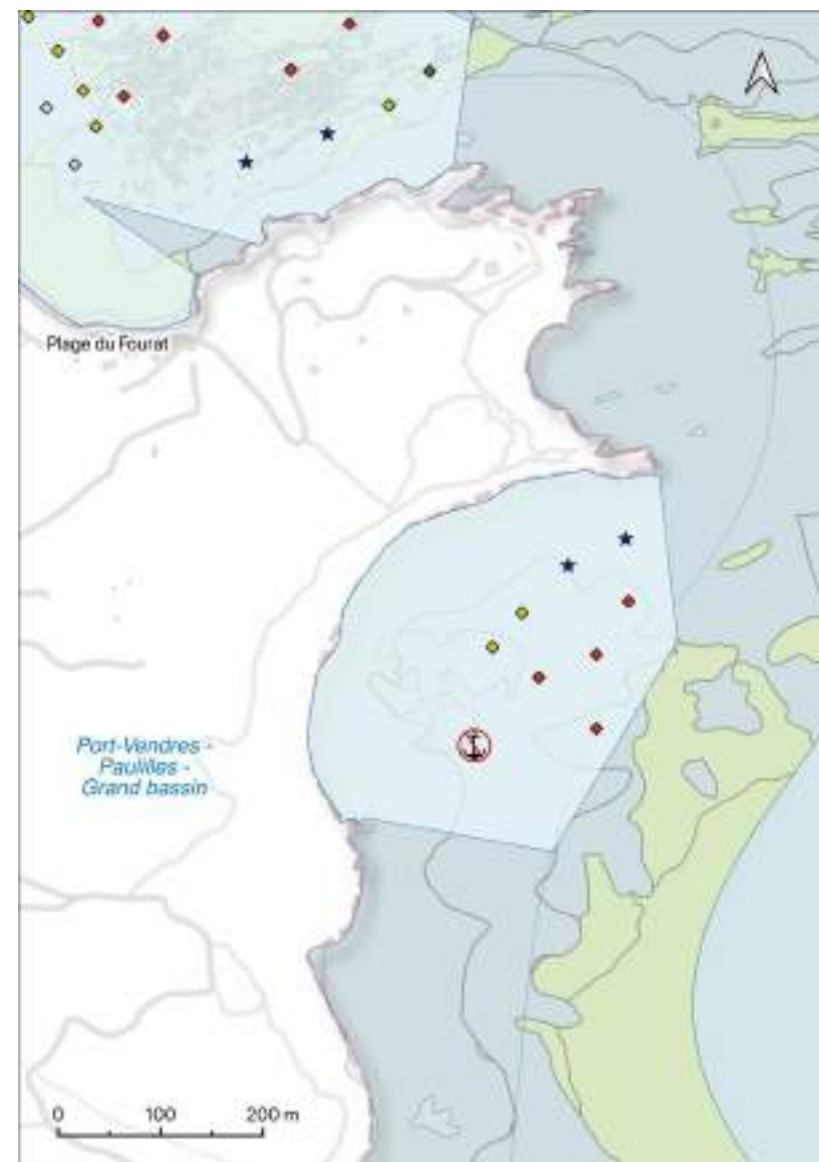
Services de proximité de la ZMEL : pas de station de carburant.



## RÈGLEMENTATION



**La ZMEL en pratique :**  
<https://www.ledepartement66.fr/dossier/zmel/>



### Légende

#### Balisage réglementaire

ZMEL

#### Types de bouée

##### Navires de passage

● Navires <10m

● Navires <15m

##### Navires professionnels

★ Navires <25m

#### Bioécénoses

Herbier

Maitte morte

Rocher

Sable

Source: IGN, DIRM, DEMA, SHOUZET

Région Occitanie

Région PACA

Corse

# ZMEL PAULILLES - Fourat

# PORT-VENDRES

Pyrénées Orientales - 66  
42°50,11'N, 3°13,02'E

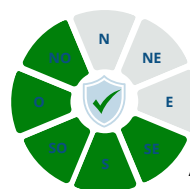
CARACTÉRISTIQUES

**Gestionnaire : Département 66**  
**Adresse : 24 quai Sadi-Carnot, 66906 PERPIGNAN**  
**Mail : cd66@cd66.fr**  
**Réservation : sans réservation**

Arrêté N°55/2023

  
Baie de Paulilles - Parc naturel  
marin du golfe du Lion

## NAVIGATION



### Ports de replis :

- Port de Banyuls-sur-Mer,
- Port-Vendres.

**Vitesse maximale autorisée : 3 nœuds.**

Amarrage sur bouées **interdit** au delà de 7 beaufort (28 à 33 nœuds).

## TYPLOGIE

- **Dispositifs d'ancrage** : ancrage à vis,
- **Profondeurs** : de 2 à 7 mètres,
- **Lignes de mouillage** : ligne de mouillage en polyamide,
- **Bouées** : couleur blanche plaisanciers, de couleur bleue priorité professionnels.

## ACCESSIBILITÉ



**Ouverture**  
01/05 au 30/09



25



**Contact**  
de 10h à 18h  
Tel : 04 68 95 23 48



### Amarrage

- 4 bouées - navires < 7 m,
- 7 bouées - navires < 10 m,
- 8 bouées - navires < 15 m,
- 4 bouées - navires < 20 m,
- 2 bouées - navires professionnels.

- **Taille des navires** : 20 mètres maximum, possibilité de s'amarrer à couple en respectant la longueur totale admise sur la bouée.
- **Durée maximale** : autorisé la nuit, limité à 4h en journée.
- **Part réservée aux navires de passage** : 23 bouées.

**Tarif**  
Gratuit

FONCTIONNEMENT

## SERVICES

Services associés à la ZMEL : pas d'eau.



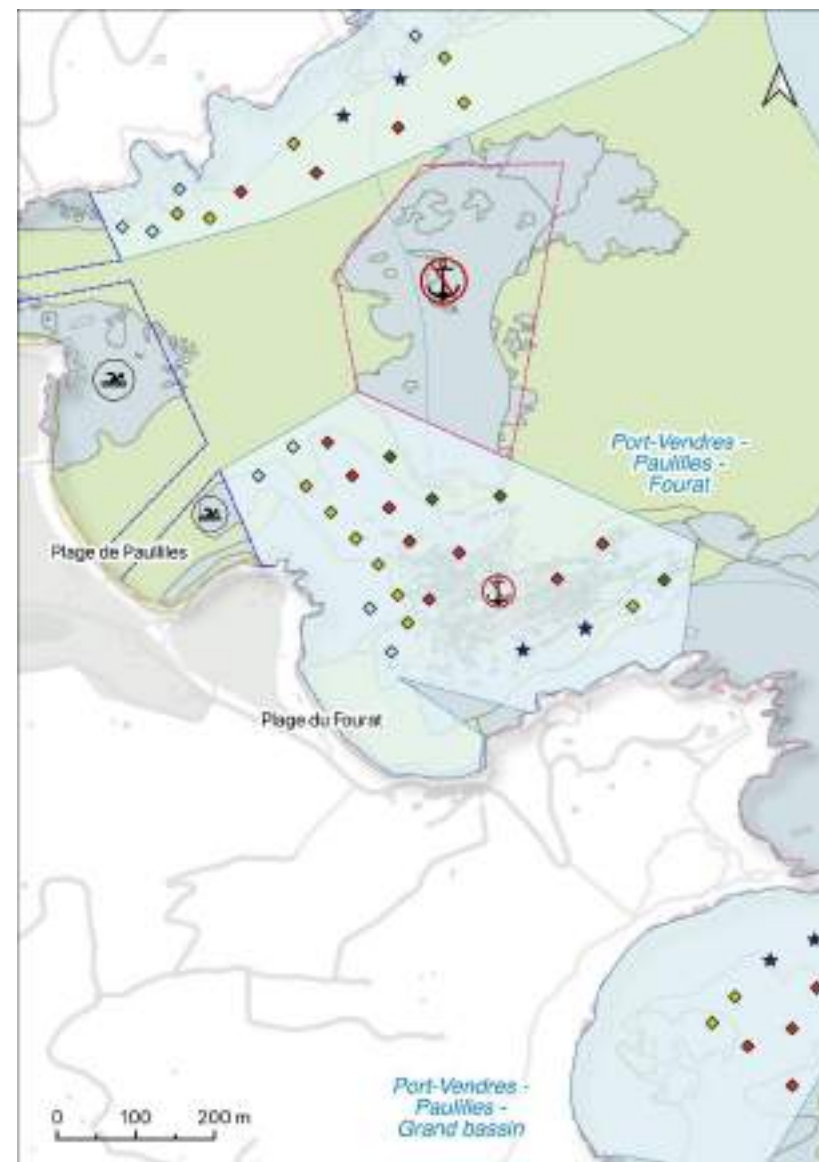
Services de proximité de la ZMEL : pas de station de carburant.



## RÈGLEMENTATION



**La ZMEL en pratique :**  
<https://www.ledepartement66.fr/dossier/zmel/>



### Légende

#### Balisage réglementaire

- ZRLE
- ZM
- ZMEL

#### Types de bouée

- Navires de passage**
- Navires < 7m
  - Navires < 10m
  - Navires < 15m
  - Navires < 20m
- Navires professionnels**
- ★ Navires < 25m

#### Biocônes

- Herbier
- Malfa morte
- Roche
- Sablo

Région Occitanie

Région PACA

Corse

# ZMEL PAULILLES - Bernardi

# PORT-VENDRES

Pyrénées Orientales - 66  
42° 50.58' N, 3° 12.45' E

CARACTÉRISTIQUES

**Gestionnaire :** Département 66  
**Adresse :** 24 quai Sadi-Carnot, 66906 PERPIGNAN  
**Mail :** cd66@cd66.fr  
**Réservation :** sans réservation

Arrêté N°55/2023

Baie de Paulilles - Parc naturel marin du golfe du Lion



## NAVIGATION

## TYPLOGIE



**Ports de replis :**

- Port de Banyuls-sur-Mer,
- Port-Vendres.

**Vitesse maximale autorisée : 3 nœuds**

Amarrage sur bouées **interdit** au delà de 7 **beaufort (28 à 33 nœuds)**.

- **Dispositifs d'ancrage :** ancrage à vis,
- **Profondeurs :** de 2 à 7 mètres,
- **Lignes de mouillage :** ligne de mouillage en polyamide,
- **Bouées :** couleur blanche plaisanciers, de couleur bleue priorité professionnels.

## ACCESSIBILITÉ

**Ouverture**  
01/05 au 30/09



18

**Contact**  
de 10h à 18h  
Tel : 04 68 95 23 48



### Amarrage

- 7 bouées - navires < 7 m,
- 5 bouées - navires < 10 m,
- 3 bouées - navires < 15 m,
- 1 bouées - navires < 20 m,
- 2 bouées - navires professionnels.

- **Taille des navires :** 20 mètres maximum, possibilité de s'amarrer à couple en respectant la longueur totale admise sur la bouée,
- **Durée maximale :** autorisé la nuit, limité à 4h en journée,
- **Part réservée aux navires de passage :** 16 bouées.

**Tarif**  
Gratuit

FONCTIONNEMENT

## SERVICES

Services associés à la ZMEL : pas d'eau.



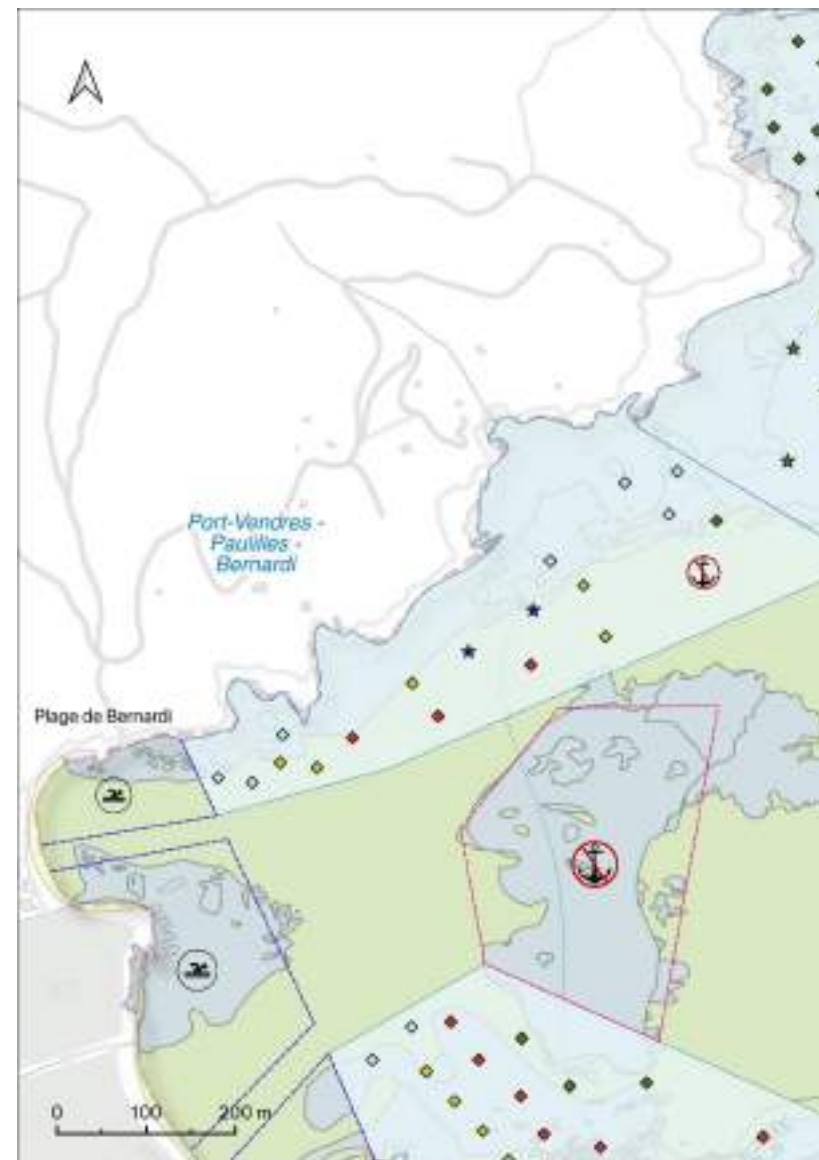
Services de proximité de la ZMEL : pas de station de carburant.



## RÈGLEMENTATION



La ZMEL en pratique :  
<https://www.ledepartement66.fr/dossier/zmel/>



### Légende

#### Balisage réglementaire

- ZRUE
- ZM
- ZMEL

#### Types de bouée

##### Navires de passage

- ◇ Navires <7m
- ◇ Navires <10m
- ◇ Navires <15m
- ◇ Navires <20m

##### Navires professionnels

- ★ Navires <20m
- ★ Navires <25m

#### Biocénoses

- Herbier
- Matta morte
- Roche
- Sable

Source données : 667\_070\_038/CDM66\_0404/2021

Région Occitanie

Région PACA

Corse



# ZMEL SAINTE CATHERINE

# PORT-VENDRES

Pyrénées Orientales - 66  
42° 30.78' N, 3° 8.10' E

CARACTÉRISTIQUES

**Gestionnaire :** Parc Naturel Marin du Golfe du Lion  
**Adresse :** 2 Imp. Charlemagne, 66700 Argelès-sur-Mer  
**Mail :** [parcmarin.golfe-lion@ofb.gouv.fr](mailto:parcmarin.golfe-lion@ofb.gouv.fr)  
**Réservation :** sans réservation

Arrêté N°19/2022 du 22/12/2021



Anse Sainte Catherine - Parc naturel marin du golfe du Lion

## NAVIGATION

## TYPLOGIE



### Ports de replis :

- Port de Banyuls-sur-Mer,
- Port-Vendres.

### Vitesse maximale autorisée : 3 nœuds.

Amarrage sur bouées **interdit** au delà de 7 beaufort (28 à 33 nœuds).

- **Dispositifs d'ancrage :** platines à scellement chimique, vis à sable,
- **Profondeurs :** 5 mètres,
- **Lignes de mouillage :** flotteur intermédiaire permettant à la chaîne du fond de rester tendue,
- **Bouées :** couleur blanche utilisées en priorité par les navires de plaisance de passage, les navires à passagers ou armés à la pêche professionnelle ; couleur rouge prioritairement destinée aux navires supports de plongée.

## ACCESSIBILITÉ



**Ouverture**  
01/04 au 30/11



28

### Amarrage

- 18 bouées - navires < 20 m,
- 10 bouées - navires professionnels.

- **Taille des navires :** 20 mètres maximum, possibilité de s'amarrer à couple en respectant une longueur maximale totale de 20 mètres,
- **Durée maximale :** autorisé la nuit et limité à 4h en journée,
- **Part réservée aux navires de passage :** 18 bouées.



**Contact**  
Tel: 07 85 71 38 99



**Tarif**  
Gratuit

FONCTIONNEMENT

## SERVICES

Services associés à la ZMEL : pas d'eau.



Services de proximité de la ZMEL : pas de station de carburant.

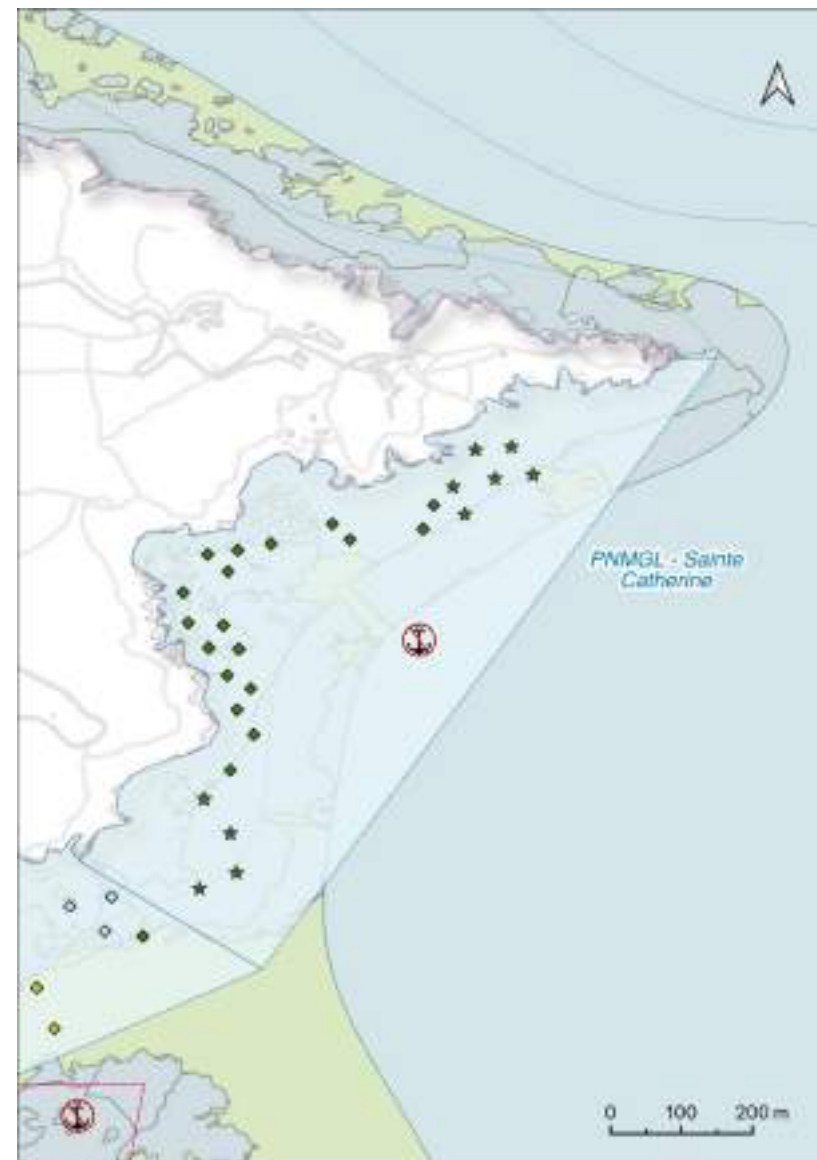


## RÈGLEMENTATION



La ZMEL en pratique:

<https://parc-marin-golfe-lion.fr/editorial/la-zmel-en-pratique>



Légende

### Balisage réglementaire



### Types de bouée

- Navires de passage  
◆ Navires <20m  
Navires professionnels  
★ Navires <20m

### Biocénoses



Région Occitanie

Région PACA

Corse

**Gestionnaire :** Parc Naturel Marin du Golfe du Lion  
**Adresse :** 2 Imp. Charlemagne, 66700 Argelès-sur-Mer  
**Mail :** [parcmarin.golfe-lion@ofb.gouv.fr](mailto:parcmarin.golfe-lion@ofb.gouv.fr)  
**Réservation :** sans réservation

**Arrêté N°19/2022 du 22/12/2021**



En Baux - Parc naturel marin du golfe du Lion

## NAVIGATION



### Ports de replis :

- Port-Vendres,
- Port d'Argelès-sur-Mer.

### Vitesse maximale autorisée : 3 nœuds.

Amarrage sur bouées **interdit** au delà de 7 beaufort (28 à 33 nœuds).

## TYPOLOGIE

- Dispositifs d'ancrage :** platines à scellement chimique, vis à sable,
- Profondeurs :** 5 mètres,
- Lignes de mouillage :** flotteur intermédiaire permettant à la chaîne du fond de rester tendue,
- Bouées :** couleur blanche utilisées en priorité par les navires de plaisance de passage, les navires à passagers ou armés à la pêche professionnelle ; couleur rouge prioritairement destinée aux navires supports de plongée.

## ACCESSIBILITÉ



**Ouverture**  
01/04 au 30/11



16

### Amarrage

- 11 bouées - navires < 20 m,
- 5 bouées - navires professionnels.

- Taille des navires :** 20 mètres maximum, possibilité de s'amarrer à couple en respectant une longueur maximale totale de 20 mètres,
- Durée maximale :** autorisé la nuit et limité à 4h en journée,
- Part réservée aux navires de passage :** 11 bouées.



**Contact**  
Tel: 07 85 71 38 99



**Tarif**  
Gratuit

## SERVICES

Services associés à la ZMEL : pas d'eau.

Services de proximité de la ZMEL : eau (port de Port-Vendres), pas de station de carburant, alimentation (400 m), pharmacie (500 m), distributeur de billets (400 m).



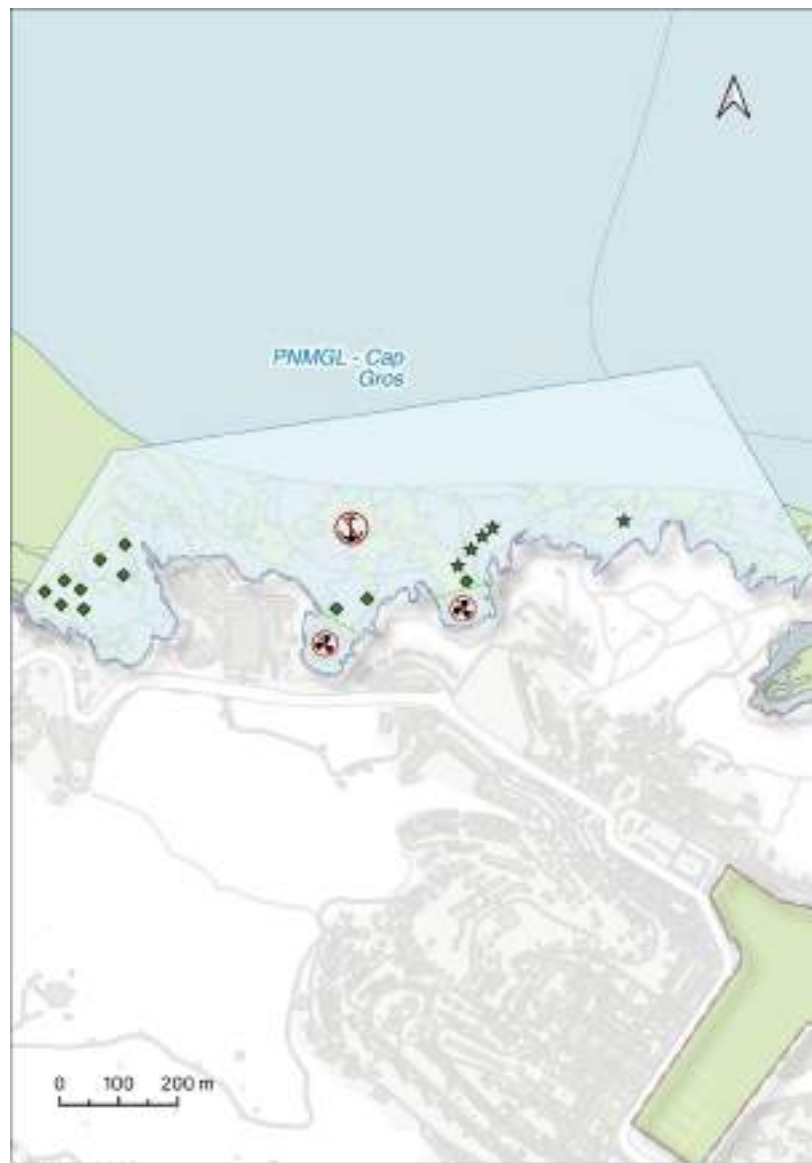
## RÈGLEMENTATION



**La ZMEL en pratique:**

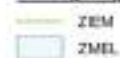
<https://parc-marin-golfe-lion.fr/editorial/la-zmel-en-pratique>

En Baux - Parc naturel marin du golfe du Lion



Légende

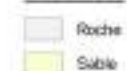
### Balisage réglementaire



### Types de bouée

- Navires de passage
- Navires <20m
- Navires professionnels
- Navires <20m

### Biocénoses



# ZMEL LA MOULADE

# COLLIOURE

Pyrénées Orientales - 66  
42° 31.88' N, 3° 5.03' E

CARACTÉRISTIQUES

**Gestionnaire :** Parc Naturel Marin du Golfe du Lion  
**Adresse :** 2 Imp. Charlemagne, 66700 Argelès-sur-Mer  
**Mail :** [parcmarin.golfe-lion@ofb.gouv.fr](mailto:parcmarin.golfe-lion@ofb.gouv.fr)  
**Réservation :** sans réservation

Arrêté N°19/2022 du 22/12/2021



Baie de Collioure - Parc naturel marin du golfe du Lion

## NAVIGATION

## TPOLOGIE



### Ports de replis :

- Port Vendres,
- Port d'Argelès-sur-Mer.

**Vitesse maximale autorisée : 3 nœuds.**

Amarrage sur bouées **interdit** au delà de 7 beaufort (28 à 33 nœuds).

- **Dispositifs d'ancrage :** platines à scellement chimique, vis à sable,
- **Profondeurs :** 5 mètres,
- **Lignes de mouillage :** flotteur intermédiaire permettant à la chaîne du fond de rester tendue,
- **Bouées :** couleur blanche utilisée en priorité par les navires de plaisance de passage, les navires à passagers ou armés à la pêche professionnelle ; couleur rouge prioritairement destinée aux navires supports de plongée (tout autre navire peut s'y amarrer mais doit céder sa place si un navire prioritaire lui demande).

## ACCESSIBILITÉ



**Ouverture**  
01/04 au 30/11



### Amarrage

- 1 bouées - navires < 20 m,
- 4 bouées - navires professionnels.

- **Taille des bateaux :** 20 mètres maximum, possibilité de s'amarrer à couple en respectant une longueur maximale totale de 20 mètres,
- **Durée maximale :** autorisé la nuit et limité à 4h en journée.
- **Part réservée aux navires de passage :** 1 bouée.



**Contact**  
Tel: 07 85 71 38 99



**Tarif**  
Gratuit

## SERVICES

Services associés à la ZMEL : pas d'eau.



Services de proximité de la ZMEL : eau (port de Collioure), pas de station de carburant, alimentation (400 m), pharmacie (500 m), distributeur de billets (400 m).



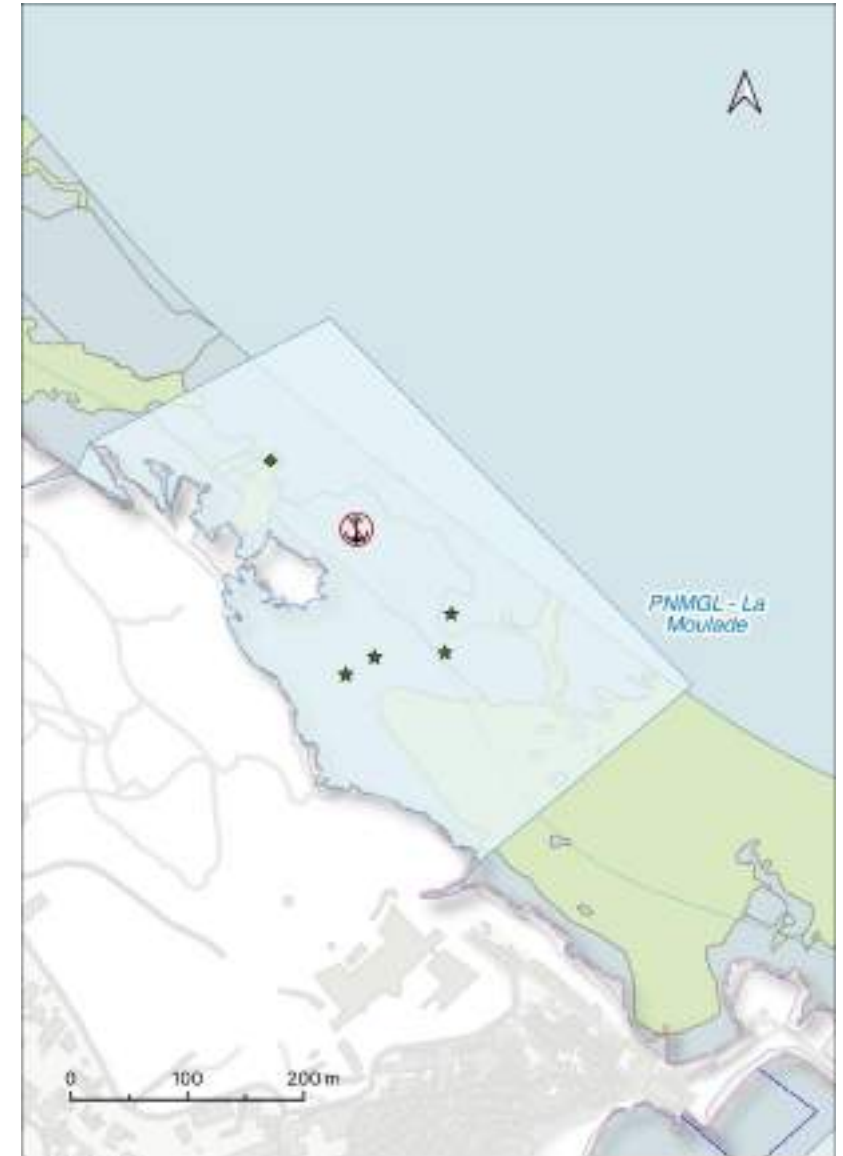
## RÈGLEMENTATION



La ZMEL en pratique:

<https://parc-marin-golfe-lion.fr/editorial/la-zmel-en-pratique>

FONCTIONNEMENT



Légende

### Balísage réglementaire



### Types de bouée

Navires de passage

◆ Navires < 20m

★ Navires professionnels

★ Navires < 20m

### Biocénozes

Roche

Sable

Région Occitanie

Région PACA

Corse

# ZMEL BAIE DE COLLIOURE

# COLLIOURE

Pyrénées Orientales - 66  
42° 31.52' N, 3° 5.65' E

CARACTÉRISTIQUES

**Gestionnaire : Commune de Collioure**  
**Adresse :** 3, rue de la République 66190 Collioure  
**Mail :** capitainerie.collioure@gmail.com  
**Réservation :** www.boutique.tourisme-collioure.com/bouee-de-mouillage/bouee-de-mouillage

**Arrêté N°331/2022 du 09/11/2022**



Baie de Collioure - Parc naturel marin du golfe du Lion

## NAVIGATION



### Ports de replis :

- Port Vendres,
- Port d'Argelès-sur-Mer.

**Vitesse maximale autorisée : 3 nœuds.**

Amarrage sur bouées **interdit** au delà de 7 beaufort (27 à 33 nœuds).

## TPOLOGIE

- **Dispositifs d'ancrage :** corps mort,
- **Profondeurs :** 6 mètres,
- **Lignes de mouillage :** flotteur intermédiaire permettant à la chaîne du fond de rester tendue,
- **Bouées :** couleur blanche n°6 et 16 réservées aux navires de l'école de voile de Collioure, couleur blanche n° 2, 3 et 4 réservées en priorité aux usagers ayant effectué une réservation et couleur noire accessibles aux navires de plaisance de passage (4h maximum soir la nuitée, du coucher du soleil au lever du soleil).

## ACCESSIBILITÉ



**Ouverture**  
01/05 - 30/10



20

### Amarrage

- 5 bouées - navires < 9 m,
- 13 bouées - navires < 13 m,
- 1 bouées - navires < 16 m,
- 1 bouées - navires < 20 m.
- **Taille des navires :** 20 mètres maximum,
- **Durée maximale :** à partir de 11h et départ le lendemain avant 11h (pas d'arrivée après 20h),
- **Part réservée aux navires de passage :** 20 bouées.



**Contact**  
VHF 9

Tel: 07 78 73 64 02



### Tarifs

- Mouillage de 4h : 15 €
- Mouillage de 11h jusqu'à 11h maximum le lendemain sur les bouées n° 2, 3 et 4 :
  - 55€ navires < 12 m,
  - 60€ navires 12 à 20 m.

## SERVICES

**Services associés à la ZMEL :** eau, poubelles, sanitaires.



**Services de proximité de la ZMEL :** pas de station de carburant, alimentation (200 m), pharmacie (300 m), distributeur de billets (250 m).



## RÈGLEMENTATION



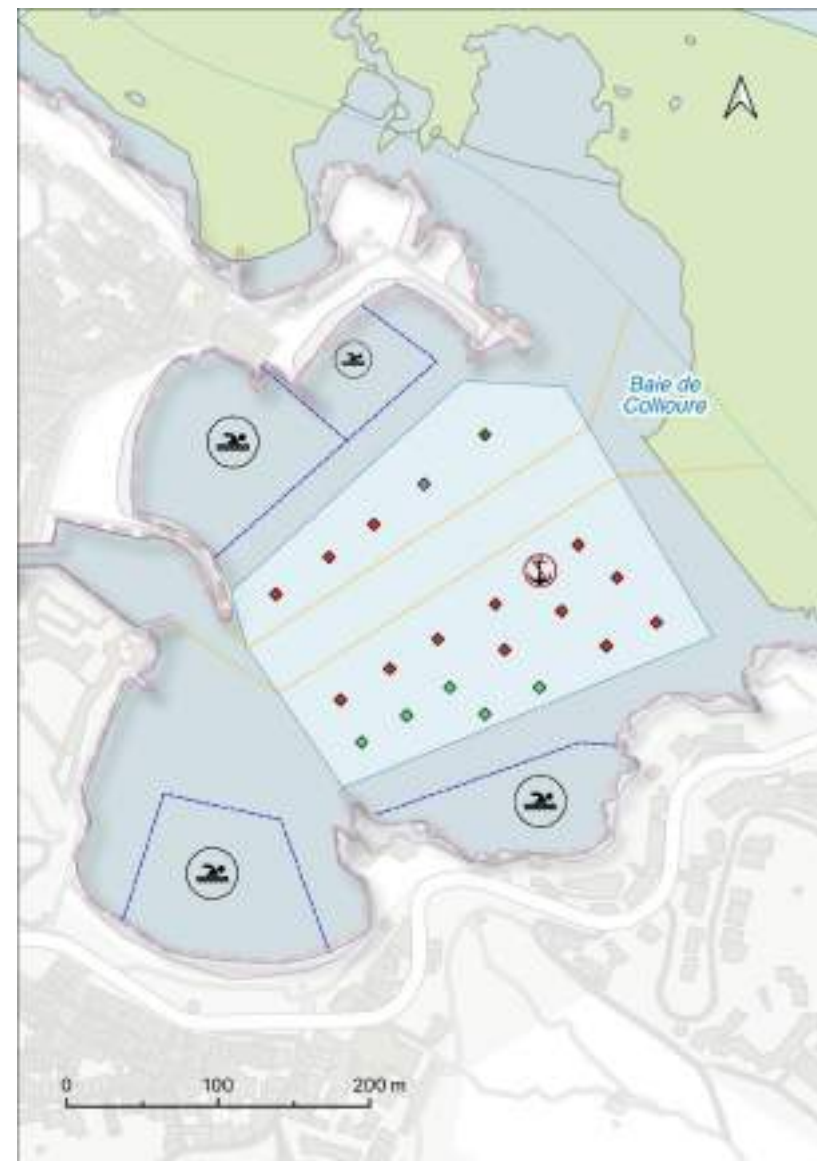
### Autre réglementation:

Accessible uniquement entre le lever et le coucher du soleil, cuve à eaux grises / eaux noires obligatoire.

Région Occitanie

Région PACA

Corse



Légende

### Balisage réglementaire

- chenal
- ZRUB
- ZMEL

### Types de bouée Navires de passage

- Navires < 9m
- Navires < 13m
- Navires < 16m
- Navires < 20m

### Biocénoses

- Roche
- Sable

Source données : AOT, DDELRN/DIRM, SHOM/2021

# ZMEL ROC DE BRESCOU

# AGDE

Hérault - 34  
43° 15.92' N, 3° 30.03' E

CARACTÉRISTIQUES

**Gestionnaire :** Commune de Agde  
**Adresse :** Mairie d'Agde, Rue Alsace Lorraine 34300 Agde  
**Mail :** renaud.dupuy@ville-agde.fr  
**Réservation :** sans réservation

Arrêté N° 2014-154

Roc de Brescou - Aire Marine  
Protégée "Côte Agathoise"

## NAVIGATION



### Ports de replis :

- Port du Cap d'Agde,
- Port de Sète,
- Port de Valras-Plage.

Vitesse maximale autorisée : 5 nœuds.

## TPOLOGIE

- **Dispositifs d'ancrage :** selon substrat, vis à sable (simple, double, ou triple),
- **Profondeurs :** de 2 à 4 mètres,
- **Lignes de mouillage :** bout avec bouée intermédiaire de subsurface,
- **Bouées :** couleur blanche en surface, couleur bleue et blanche réservées au clubs de plongée.

NB: En l'absence d'indication sur la limitation météorologique de l'utilisation des bouées, les conditions d'occupation se font aux risques et périls du bénéficiaire de la présente autorisation. L'État est déchargé de toute responsabilité liée à la destruction, quelle qu'en soit la cause, des installations autorisées.

## ACCESSIBILITÉ



**Ouverture**  
01/06 au 30/09



38

### Amarrage

- 6 bouées - navires < 6 m,
- 10 bouées - navires < 8 m,
- 12 bouées - navires < 13 m,
- 8 bouées - navires < 17 m,
- 2 bouées - navires professionnels < 20 m.

**Taille des navires :** 17 mètres maximum.  
**Durée maximale :** utilisable du lever au coucher du soleil, interdit la nuit.  
**Part réservée aux navires de passage :** 36 bouées.



**Contact**  
Tel : 04 67 94 60 00



**Tarif**  
Gratuit

FONCTIONNEMENT

## SERVICES

Services associés à la ZMEL : pas d'eau, ponton.



Services de proximité de la ZMEL: eau (port du Cap-d'Agde), station de carburant, alimentation (450 m).



## RÈGLEMENTATION



### Liste des interdictions:

Nuisance sonore, amarrage à couple (sauf clubs de plongée sur leurs bouées réservées), l'accostage au ponton flottant de Brescou est interdit pour les unités de taille supérieure à : longueur totale 21m; largeur 9,5m; tirant d'eau 1,6m; déplacement : 50 tonnes de charges.

Informations, actualités, réglementation



### Légende

#### Balises réglementaires



#### Types de bouées

##### Navires de passage

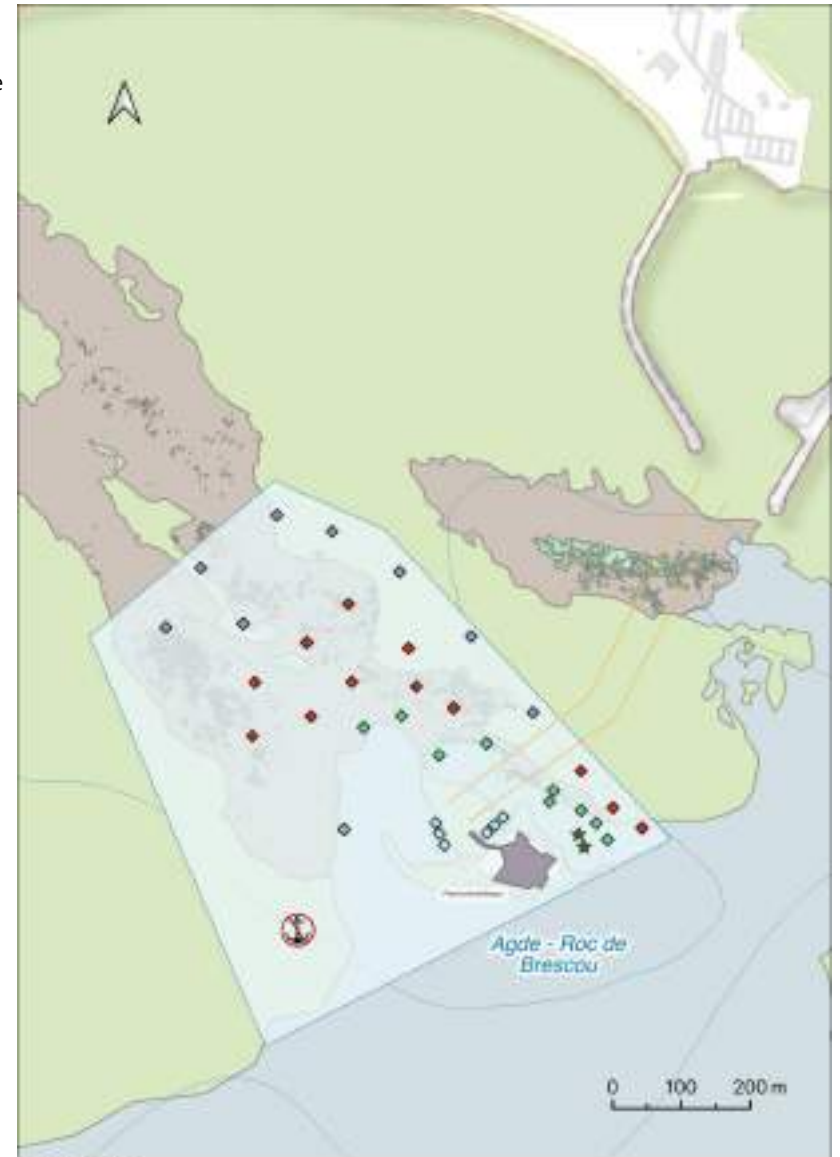
- Navires < 6m
- Navires < 8m
- Navires < 13m
- Navires < 17m

##### Navires professionnels

- Navires > 20m

#### Biocénoses

- Herbier
- Morte morte
- Roche
- Sable



Région Occitanie

Région PACA

Corse

# ZMEL DES TABLES

# AGDE

Hérault - 34  
43° 16.25' N, 3° 30.90' E

CARACTÉRISTIQUES

**Gestionnaire :** Commune de Agde  
**Adresse :** Mairie d'Agde, Rue Alsace Lorraine 34300 Agde  
**Mail :** renaud.dupuy@ville-agde.fr  
**Réservation :** sans réservation

Arrêté N° 2014-154

Les Tables - Aire Marine Protégée "Côte Agathoise"

## NAVIGATION



### Ports de replis :

- Port du Cap d'Agde,
- Port de Sète,
- Port de Valras-Plage.

Vitesse maximale autorisée : 5 nœuds.

## TPOLOGIE

- **Dispositifs d'ancrage :** selon substrat, vis à sable (simple, double, ou triple),
- **Profondeurs :** de 2 à 4 mètres,
- **Lignes de mouillage :** bout avec bouée intermédiaire de subsurface,
- **Bouées :** couleur blanche en surface, couleur bleue et blanche réservées au clubs de plongée.

NB: En l'absence d'indication sur la limitation météorologique de l'utilisation des bouées, les conditions d'occupation se font aux risques et périls du bénéficiaire de la présente autorisation. L'État est déchargé de toute responsabilité liée à la destruction, quelle qu'en soit la cause, des installations autorisées.

## ACCESSIBILITÉ



### Ouverture

01/04 au 15/10



### Amarrage

- 3 bouées - navires < 8 m,
- 3 bouées - navires < 13 m.

- **Taille des navires :** 13 mètres maximum.
- **Durée maximale :** utilisable du lever au coucher du soleil, interdit la nuit.
- **Part réservée aux navires de passage :** 6 bouées.



### Contact

Tel : 04 67 94 60 00



### Tarif

Gratuit

FONCTIONNEMENT

## SERVICES

Services associés à la ZMEL : pas d'eau, ponton.

Services de proximité de la ZMEL : eau (port du Cap-d'Agde), station de carburant, alimentation (450 m).



## RÈGLEMENTATION



### Liste des interdictions:

Nuisance sonore, l'accostage au ponton flottant de Brescou est interdit pour les unités de taille supérieure à : longueur totale 21m; largeur 9,5m; tirant d'eau 1,6m; déplacement : 50 tonnes de charges.

Informations, actualités, réglementation



### Légende

#### Balises réglementaire

ZMEL

#### Types de bouée

- Navires <8m
- Navires <13m

#### Biocénoses

- Herbier
- Matie morte
- Roche
- Sable

Source données : AOT, OFS, BRALDOWA, INOM2021

Région Occitanie

Région PACA

Corse

# ZMEL ANSE DE LAURONS

# MARTIGUES

Bouches du Rhône - 13  
43° 42.18' N, 7° 18.95' E

CARACTÉRISTIQUES

**Gestionnaire :** Martigues port de plaisance  
**Adresse :** Port Maritima 13500 MARTIGUES  
**Mail :** port.maritima@semovim-martigues.com  
**Réservation :** 04 42 07 00 00

Arrêté N°2021-025

Anse de Laurons - Parc Naturel  
Marin de la Côte Bleue



## NAVIGATION

## TYPLOGIE



### Ports de replis :

- Port de Bouc,
- Port de Ferrières,
- Port de Carro.

- **Pontons :** 3 pontons flottants,
- **Profondeurs :** 0.4 à 1 mètre.

Vitesse maximale autorisée : 3 nœuds.

NB: En l'absence d'indication sur la limitation météorologique de l'utilisation des bouées, les conditions d'occupation se font aux risques et périls du bénéficiaire de la présente autorisation. L'État est déchargé de toute responsabilité liée à la destruction, quelle qu'en soit la cause, des installations autorisées.

## ACCESSIBILITÉ



**Ouverture**  
01/05 au 31/10



75

### Amarrage

- **Taille des bateaux :** 7.99 mètres maximum,
- **Durée maximale :** semaine ou mois,
- **Part réservée aux navires de passage :** 20 postes.



**Contact**  
VHF 9  
Tel: 04 42 07 00 00



**Tarifs**  
[www.maritima-courtage.fr/port-a-sec/port-a-flots](http://www.maritima-courtage.fr/port-a-sec/port-a-flots)

FONCTIONNEMENT

## SERVICES

Services associés à la ZMEL : eau.



Services de proximité de la ZMEL : pas de station de carburant.



## RÈGLEMENTATION




### Liste des interdictions:

Amarrage à couple, pêche, plongée sous-marine et sports nautiques.



### Légende


#### Balisage réglementaire



#### Aménagements



#### Biocénoses



Source données: 407095.0000044.0104.2021

Région Occitanie

Région PACA

Corse

# ZMEL ANSE DES TAMARIS

# MARTIGUES

Bouches du Rhône - 13  
43° 42.18' N, 7° 18.95' E

CARACTÉRISTIQUES

**Gestionnaire : Martigues port de plaisance**  
**Adresse: Port Maritima 13500 MARTIGUES**  
**Mail : port.maritima@semovim-martigues.com**  
**Réservation: 04 42 07 00 00**

**Arrêté N°2021-024**



## NAVIGATION

## TYPLOGIE



**Ports de replis :**

- Port de Sausset les Pins,
- Port de Carro.

**Vitesse maximale autorisée : 3 nœuds.**

- **Pontons:** 4 pontons flottants,
- **Profondeur :** 0.4 à 1 mètre.

*NB: En l'absence d'indication sur la limitation météorologique de l'utilisation des bouées, les conditions d'occupation se font aux risques et périls du bénéficiaire de la présente autorisation. L'État est dérogé de toute responsabilité liée à la destruction, quelle qu'en soit la cause, des installations autorisées.*

## ACCESSIBILITÉ



**Ouverture**  
01/05 au 30/09



88

### Amarrage

- **Taille des bateaux :** 7.5 mètres maximum,
- **Durée maximale :** 1 mois.
- **Part réservée aux navires de passage :** 20 postes.



**Contact**  
VHF 9  
Tel: 04 42 07 00 00



**Tarifs**  
[www.maritima-courtage.fr/port-a-sec/port-a-flots](http://www.maritima-courtage.fr/port-a-sec/port-a-flots)

FONCTIONNEMENT

## SERVICES

Services associés à la ZMEL : eau.



Services de proximité de la ZMEL : pas de station de carburant.



## RÈGLEMENTATION




**Liste des interdictions:**

Amarrage à couple, pêche, plongée sous-marine et sports nautiques.



Légende

### Balisage réglementaire



### Aménagements



### Biocénoses



Région Occitanie

Région PACA

Corse



# ZMEL PORT-MIOU

# CASSIS

Bouches du Rhône - 13  
43° 42.18' N, 7° 18.95' E

CARACTÉRISTIQUES

**Gestionnaire : Capitainerie de Port-Miou**

**Adresse:** Quai des Baux, 13260 Cassis

**Mail :** port-miou@ports-cassis.fr

**Réservation:** 04 42 01 02 45

**Arrêté N°2023-002**

Calanque de Port-Miou -  
Parc National des Calanques

## NAVIGATION

## TYPLOGIE



### Ports de replis :

- Port de Cassis,
- La Ciotat Nouveau Port,
- La Ciotat Port-Vieux,
- Marseille - Vieux Port,
- Port du Frioul.

**Vitesse maximale autorisée : 3 nœuds**

- **Dispositifs d'ancrage :** corps mort,
- **Profondeurs :** 3 à 8 mètres,
- **Lignes de mouillage :** chaînes munies de flotteurs intermédiaires,
- **Bouées :** blanches marquées,
- **Pontons :** pontons fixes et pontons flottants.

NB: En l'absence d'indication sur la limitation météorologique de l'utilisation des bouées, les conditions d'occupation se font aux risques et périls du bénéficiaire de la présente autorisation. L'État est déchargé de toute responsabilité liée à la destruction, quelle qu'en soit la cause, des installations autorisées.

## ACCESSIBILITÉ



**Ouverture**  
15/06 au 15/09



336

30

### Amarrage

- **Taille des bateaux :** 15 mètres maximum,
- **Durée maximale :** 180 jours / an,
- **Part réservée aux navires de passage :** 30 bouées + 66 places sur pontons.



**Contact**  
VHF 9  
Tel: 04 42 01 02 45



**Tarifs**  
[www.portdecassis.com/images/port-miou-documents/Port-Miou-Tarifs-2020.pdf](http://www.portdecassis.com/images/port-miou-documents/Port-Miou-Tarifs-2020.pdf)

FONCTIONNEMENT

## SERVICES

**Services associés à la ZMEL :** eau, ponton, poubelles, sanitaires.



**Services de proximité de la ZMEL :** eau, station de carburant (Port de Cassis), alimentation (ville de Cassis), pharmacie, distributeur de billets.



## RÈGLEMENTATION



### Liste des interdictions:

Amarrage à couple, pêche, plongée sous-marine et sports nautiques.

Région Occitanie

Région PACA

Corse



### Légende

#### Balisage réglementaire

ZMEL

#### Types de bouée

Navires de passage

● Navires <20m

#### Aménagements

■ ponton

#### Biocénoses

■ Herbier

■ Malle marine

■ Rocher

■ Sable

**Gestionnaire : Capitainerie du Brusc**  
**Adresse:** Quai Saint-Pierre 83140 Six-Fours-les-Plages  
**Mail :** capitaineriedubrusc@six-fours.fr  
**Réservation:** 04 94 34 00 53

**Arrêté N°2023-306**

Lagune du Brusc - NATURA 2000



## NAVIGATION

## TYPLOGIE



### Ports de replis :

- Port du Brusc,
- Port Saint-Pierre,
- Port de la Coudoulière.

**Vitesse maximale autorisée : 3 nœuds.**

- **Pontons :** Pontons fixes et pontons flottants,
- **Profondeurs :** 1.5 à 6 mètres.

NB: En l'absence d'indication sur la limitation météorologique de l'utilisation des bouées, les conditions d'occupation se font aux risques et périls du bénéficiaire de la présente autorisation. L'État est déchargé de toute responsabilité liée à la destruction, quelle qu'en soit la cause, des installations autorisées.

## ACCESSIBILITÉ



**Ouverture**  
01/01 au 31/12



110

### Amarrage

- 20 navires > 5.5m,
- 90 navires > 6.5m.
- **Taille des bateaux :** 6.5 mètres maximum,
- **Durée maximale :** aucune.



**Contact**  
VHF 9  
Tel: 04 94 34 00 53



**Tarifs**  
[www.ville-six-fours.fr/cadre-de-vie/plages-ports/ports](http://www.ville-six-fours.fr/cadre-de-vie/plages-ports/ports)

## SERVICES

**Services associés à la ZMEL :** eau, ponton, poubelles, sanitaires, navette.



**Services de proximité de la ZMEL :** Station de carburant (port du Brusc), alimentation (700 m), pharmacie (700 m), distributeur de billets (700 m).



## RÈGLEMENTATION



### Liste des interdictions:

Amarrage à couple, pêche, plongée sous-marine et sports nautiques.



### Légende

#### Balises réglementaire

- ZIEM
- ZMEL

#### Types de bouée

Navires de passage

- Navires < 8.5m
- Navires > 8.5m

#### Aménagements

ponton

#### Biocénoses

- Herbier
- Muthe morte
- Sable

# ZMEL PARC NATIONAL DE PORT CROS - Bagaud

## HYÈRES

Var - 83  
43° 0.67' N, 6° 22.10' E

CARACTÉRISTIQUES

**Gestionnaire :** Parc National de Port-Cros  
**Adresse :** Port- Cros, Prom. de la Rade, 83400 Hyères  
**Mail :** capitainerie@portcros-parcnational.fr  
**Réservation :** <https://portcros.smartwaters.com/>

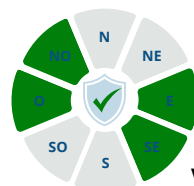
Arrêté n°2023-374



Ile de Bagaud, Parc National de Port-Cros

### NAVIGATION

### TYPLOGIE



#### Ports de replis :

- Port de Porquerolles,
- Port de Saint Pierre,
- Port de la Londe,
- Port de Bormes,
- Port du Lavandou.

Vitesse maximale autorisée : 5 nœuds.

Amarrage sur bouées **interdit** au delà de 6 beaufort (22 à 27 nœuds).

- **Dispositifs d'ancrage :** ancre à vis,
- **Profondeurs :** de 2 à 20 mètres,
- **Lignes de mouillage :** ligne continue en textile avec bouée amortisseur sub surface antiragage,
- **Bouées :** blanches marquées en matériau recyclable.

### ACCESSIBILITÉ



**Ouverture**  
15/04 - 15/10



70

#### Amarrage

- 60 bouées - navires < 15 m,
- 5 bouées - navires de 15 à 30 m,
- 3 bouées réservées aux résidents,
- 2 bouées réservées aux compagnies maritimes.

- **Taille des bateaux :** 30 mètres maximum,
- **Durée maximale :** 5 nuits consécutives,
- **Part réservée aux navires de passage :** 65 bouées.



**Contact**  
VHF 9

Tel: 04 94 01 40 72



#### Tarifs

Gratuit 8h - 18h placement libre  
Payant 18h - 8h sur réservation

[www.portcros-parcnational.fr/fr/des-decouvertes/sejourner/la-zmel-de-bagaud](http://www.portcros-parcnational.fr/fr/des-decouvertes/sejourner/la-zmel-de-bagaud)

**Services associés à la ZMEL :** pas d'eau, pas de station de carburant.



**Services de proximité de la ZMEL :** pas d'eau, pas de station de carburant.



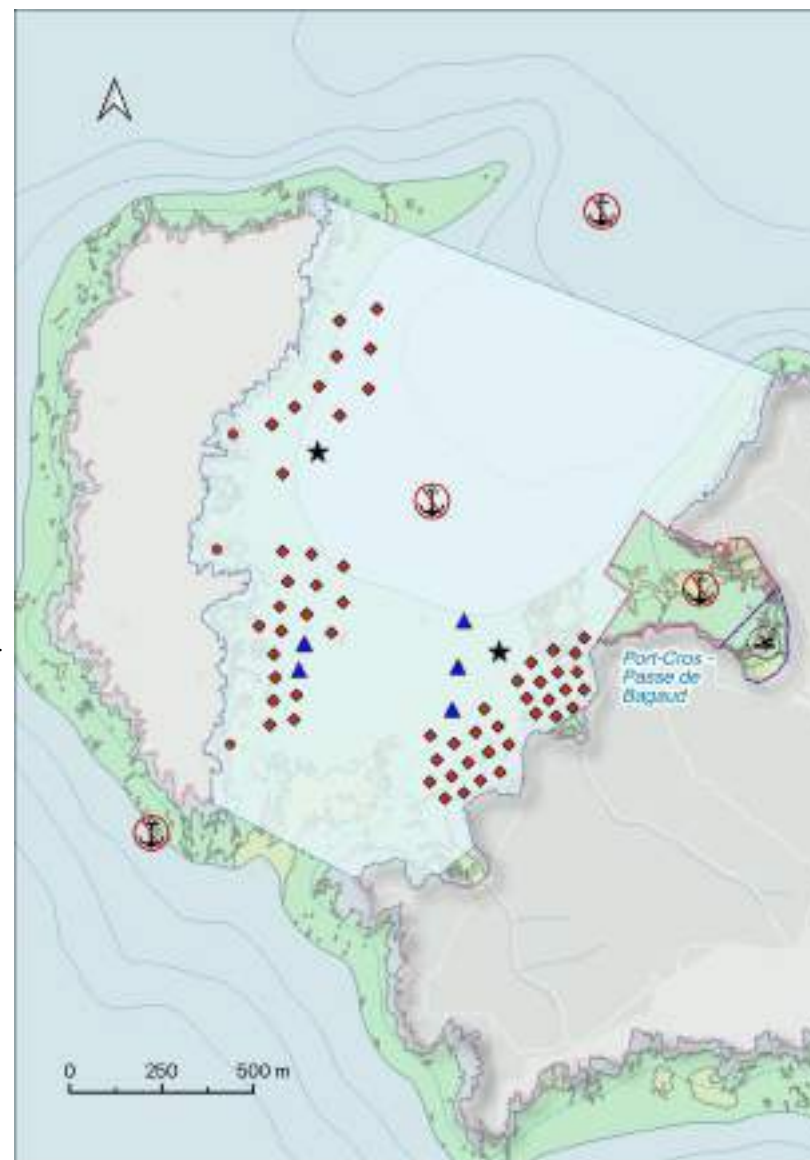
### RÈGLEMENTATION



#### Liste des interdictions :

Amarrage au coffre de la Marine nationale, amarrage à la bouée réservée aux navires support de plongée située au Nord-Ouest de la zone, débarquement sur l'île de Bagaud, plongée sous-marine réglementée, usage des engins de loisirs nautiques tractés, des engins à sustentation hydro-pulsés, des planches nautiques à moteur, des planches à voile et des kitesurfs, utilisation d'engins lumineux sur la coque et sous le bateau. Engins sonores après 22h, prélèvement de quelque nature que ce soit.

**Autres réglementations :** Éclairer ses feux de mouillage entre le coucher et le lever du soleil; cuve eaux grises / eaux noire obligatoire; Amarrage à couple de deux unités pneumatiques de moins de cinq mètres autorisé entre 11h00 et 17h00.



#### Légende

##### Balisage réglementaire

- ZRUB
- ZM
- ZMEL

##### Types de bouée

Navires de passage

Navires résidents

Grandes unités

Navires 15 à 30m

Navires professionnels

Compagnies maritimes

##### Biocénoses

- Herbier
- Mattin morte
- Roche
- Sable

Source données : AOT, OFP, DRG, SDRM, SHOM, 2021

FONCTIONNEMENT

Région Occitanie

Région PACA

Corse

# ZMEL BAIE DU CANADEL

# RAYOL-CANADEL-SUR-MER

Var - 83  
43° 9.38' N, 6° 27.85' E

CARACTÉRISTIQUES

**Gestionnaire :** Commune de Rayol-Canadel-sur-Mer

**Adresse :** Place Giudicelli - RD 559, 83820 Rayol-Canadel sur Mer

**Mail :** zmel@rayol-canadel.fr

**Tel :** 07 88 04 65 60

Arrêté n°2019-011



Baie du Canadel

## NAVIGATION

## TYPLOGIE



**Ports de replis :**

- Port de Cavalaire-sur-mer,
- Port du Lavandou.

**Vitesse maximale autorisée : 3 nœuds.**

Amarrage sur bouées interdit au delà 7 beaufort et 0,6m de houle.

- **Dispositifs d'ancrage :** ancre à vis,
- **Profondeurs :** de 2 à 8 mètres,
- **Lignes de mouillage :** Chaque ligne de mouillage est pourvue d'un système de flotteur intermédiaire afin d'éviter tout contact de la ligne de mouillage avec les fonds marins,
- **Bouées :** Les bouées utilisées pour le mouillage des navires de plaisance ont des caractéristiques telles qu'elles ne suscitent aucune confusion avec le balisage conventionnel.

## ACCESSIBILITÉ



**Ouverture**

01/04 au 30/09



69

**Amarrage**

- **Secteur A :** 21 bouées,
- **Secteur B :** 26 bouées,
- **Secteur C :** 22 bouées,
- 49 bouées navires < 8 m,
- 19 bouées navires < 10 m,
- 1 bouée navire spécial.

- **Taille des bateaux :** 10 mètres maximum,
- **Durée maximale :** riveurain durée de 6 mois et passager de la durée de leur choix,
- **Part réservée aux navires de passage :** 22 bouées.



**Contact**

Tel: 07 88 53 05 27



**Tarifs**

[www.espace-plaisancier.fr/rayolcanadel](http://www.espace-plaisancier.fr/rayolcanadel)

## SERVICES

**Services associés à la ZMEL :** pas d'eau, ponton.

**Services de proximité de la ZMEL :** pas de station de carburant.



## RÈGLEMENTATION



**Liste des interdictions:**

Manœuvrer à la voile (sauf les voiliers ne disposants pas de moteurs), sports nautiques. Allumer un feu ou un appareil à feu nu sur un navire amarré.



Légende

### Balisage réglementaire

- canal
- ZRUB
- ZEM
- ZMEL

### Types de bouée

- Navires de passage
  - ◆ Navires < 8m
  - ◆ Navires < 10m
- Navires résidents
  - Navires < 8m
  - Navires < 10m
- Navires professionnels
  - ★ Navires 6 à 8m

### Biocénoses

- Herbier
- Matte morte
- Roche
- Sable

Source données : IOT, IPEL, BRICOM, SHOM, IOT

FONCTIONNEMENT

Région Occitanie

Région PACA

Corse

**Gestionnaire : Commune de Rayol-Canadel-sur-Mer**  
**Adresse :** Place Giudicelli - RD 559, 83820 Rayol-Canadel-sur-Mer  
**Mail :** zmel@rayol-canadel.fr  
**Tel :** 07 88 04 65 60

Arrêté n°2019-012



Plage de Rayol

## NAVIGATION

## TYPOLOGIE



### Ports de replis :

- Port de Cavalaire-sur-mer,
- Port du Lavandou.

**Vitesse maximale autorisée : 3 nœuds.**

Amarrage sur bouées **interdit** au delà de 7 beaufort et 0,6m de houle.

- **Dispositifs d'ancrage :** ancre à vis,
- **Profondeurs :** de 2 à 8 mètres,
- **Lignes de mouillage :** bout avec flotteur intermédiaire afin d'éviter tout contact de la ligne de mouillage avec les fonds marins,
- **Bouées :** blanches.

## ACCESSIBILITÉ



**Ouverture**  
01/04 au 30/09



49

### Amarrage

- 32 bouées - navires de 6 à 8 mètres,
- 16 bouées - navires de > 8 à 10 mètres,
- 1 bouée - navire spécial.

**Taille des bateaux :** 10 mètres maximum,  
**Durée maximale :**

- riverain durée de 6 mois,
  - passager durée illimitée,
- Part réservée aux navires de passage :** 48 bouées.



**Contact**  
Tel: 07 88 53 04 73



**Tarifs**  
www.espace-plaisancier.fr/rayolcanadel

## SERVICES

**Services associés à la ZMEL :** pas d'eau, ponton, poubelles.

**Services de proximité de la ZMEL :** pas de station de carburant.

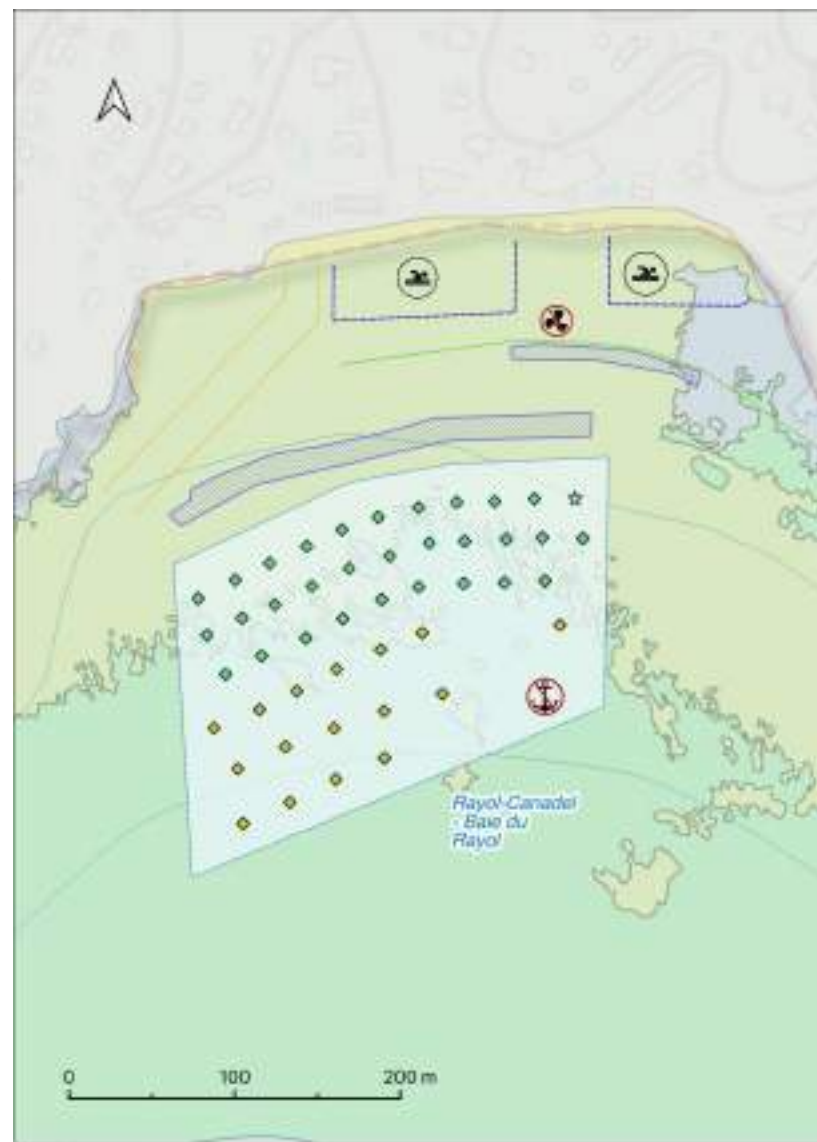


## RÈGLEMENTATION



### Liste des interdictions:

Manœuvrer à la voile (sauf les voiliers ne disposants pas de moteurs), sports nautiques. Allumer un feu ou un appareil à feu nu sur un navire amarré.



### Légende

#### Balisage réglementaire

- chenal
- ZRUH
- ZIEM
- ZMEL
- Aménagements
- récifs artificiels

#### Types de bouée

- ◆ Navires 6 à 8m
- ◆ Navires 8 à 10m
- ★ Navires professionnels (Navire spécial - accueil)
- ★ Navires 6 à 8m

#### Biocénoses

- Herbier
- Roche
- Sable

**Gestionnaire : Port Heraclea de Cavalaire**  
**Adresse: Quai Marc Pajot - 83240 Cavalaire-sur-Mer**  
**Mail : contact @ port-heraclea.fr**  
**Réservation: 04 94 64 17 81**

Arrêté N°2024-011

Plage de Cavalaire-sur-Mer



## NAVIGATION

## TYPOLOGIE



### Ports de replis :

- Port de Cavalaire-sur-Mer.

Vitesse maximale autorisée : 3 nœuds.

- **Dispositifs d'ancrage :** ancre à vis,
- **Profondeurs :** 4 à 7 mètres,
- **Lignes de mouillage :** chaînes munies de flotteurs intermédiaires,
- **Bouées :** blanches marquées.

NB: En l'absence d'indication sur la limitation météorologique de l'utilisation des bouées, les conditions d'occupation se font aux risques et périls du bénéficiaire de la présente autorisation. L'État est déchargé de toute responsabilité liée à la destruction, quelle qu'en soit la cause, des installations autorisées.

## ACCESSIBILITÉ



**Ouverture**  
15/05 au 30/09



75

### Amarrage

- 26 bouées - navires < 7 m,
- 14 bouées - navires < 9 m,
- 20 bouées - navires < 10 m,
- 15 bouées - navires < 16 m.
- **Tailles des bateaux :** 16 mètres maximum,
- **Durée maximale :** 7 jours,
- **Part réservée aux navires de passage :** 15 bouées.



**Contact**  
VHF 9  
Tel: 04 94 64 17 81



**Tarifs**  
[www.port-heraclea.fr/index.php/tarifs](http://www.port-heraclea.fr/index.php/tarifs)

## SERVICES

**Services associés à la ZMEL :** eau, ponton, poubelles, sanitaires.



**Services de proximité de la ZMEL :** station carburant (port de Cavalaire-sur-Mer), alimentation (300 m), pharmacie (200 m), distributeur de billets (400 m).



## RÈGLEMENTATION



### Liste des interdictions:

Amarrage à couple interdit, pêche, plongée sous-marine et sports nautiques.



### Légende

#### Balises réglementaire

- chenal
- ZSLB
- ZEM
- ZMEL

#### Types de bouée

- Navires de passage
- Navire résidents
- Navires < 15m
- Navires < 7m
- Navires < 9m
- Navires < 10m

#### Biocénoses

- Hertier
- Matta morte
- Roche
- Sable

# ZMEL BAIE D'AGAY - Secteur A

# SAINT-RAPHAEL

Var - 83  
43° 42.18' N, 7° 18.95' E

CARACTÉRISTIQUES

**Gestionnaire : Capitainerie d'Agay**  
**Adresse: Parking de l'Escale - 83530 Agay**  
**Mail : ancreavis@ville-saintraphael.fr**  
**Réservation: 04 94 17 15 57**

Arrêté N°2015-284



Baie d'Agay - NATURA 2000

## NAVIGATION



### Ports de replis :

- Port d'Agay,
- Port de Santa Lucia,
- Port de la Figueirette.

Vitesse maximale autorisée : 3 nœuds.

## TYPOLOGIE

- **Dispositifs d'ancrage** : ancre à vis,
- **Profondeurs** : 2 à 8 mètres,
- **Lignes de mouillage** : cordage,
- **Bouées** : blanches marquées.

NB: En l'absence d'indication sur la limitation météorologique de l'utilisation des bouées, les conditions d'occupation se font aux risques et périls du bénéficiaire de la présente autorisation. L'État est dérogé de toute responsabilité liée à la destruction, quelle qu'en soit la cause, des installations autorisées.

## ACCESSIBILITÉ



**Ouverture**  
01/05 au 30/09



12 16

### Amarrage

- 12 postes - ponton - navires < 6 m,
- 16 bouées - navires < 7 m.
- **Taille des bateaux** : 6 mètres maximum,
- **Durée maximale** : 5 mois,
- **Part réservée aux navires de passage** : aucune.



**Contact**  
VHF 9  
Tel: 04 94 17 15 57



**Tarifs**  
[www.portdesaintraphael.com](http://www.portdesaintraphael.com)

FONCTIONNEMENT

## SERVICES

Services associés à la ZMEL : eau, ponton, poubelles, sanitaires.

Services de proximité de la ZMEL : pas de station de carburant  
 alimentation (900 m), pharmacie (400 m), distributeur de billets (800 m).



## RÈGLEMENTATION



### Liste des interdictions:

Amarrage à couple, pêche, plongée sous-marine et sports nautiques.



### Légende

#### Balises réglementaire

- chenal
- ZRLM
- ZMEL

#### Types de bouée

- Navires < 7m (sable tirant d'eau)

#### Aménagements

- ponton

#### Biocénoses

- Harbar
- Motte morte
- Roche
- Sable

Région Occitanie

Région PACA

Corse

# ZMEL BAIE D'AGAY - Secteur B

# SAINT-RAPHAEL

Var - 83  
43° 42.18' N, 7° 18.95' E

CARACTÉRISTIQUES

**Gestionnaire :** Capitainerie d'Agay  
**Adresse :** Parking de l'Escale - 83530 Agay  
**Mail :** ancreavis@ville-saintraphael.fr  
**Réservation :** 04 94 17 15 57

Arrêté N°2015-284

Baie d'Agay - NATURA 2000



## NAVIGATION

## TYPLOGIE



### Ports de replis :

- Port d'Agay,
- Port de Santa Lucia,
- Port de la Figueirette.

Vitesse maximale autorisée : 3 nœuds.

- **Dispositifs d'ancrage :** ancre à vis,
- **Profondeurs :** 5 à 10 mètres,
- **Lignes de mouillage :** cordage,
- **Bouées :** blanches marquées.

NB: En l'absence d'indication sur la limitation météorologique de l'utilisation des bouées, les conditions d'occupation se font aux risques et périls du bénéficiaire de la présente autorisation. L'État est déchargé de toute responsabilité liée à la destruction, quelle qu'en soit la cause, des installations autorisées.

## ACCESSIBILITÉ



**Ouverture**  
01/05 au 30/09



51

### Amarrage

- 15 bouées - navires de 6 à 8 m,
- 20 bouées - navires de 8 à 12 m,
- 16 bouées - navires de 12 à 16 m.

- **Taille des bateaux :** 16 mètres / 16 tonnes maximum,
- **Durée maximale :** 5 mois,
- **Part réservée aux navires de passage :** aucune.



**Contact**  
VHF 9

Tel: 04 94 17 15 57



### Tarifs

www.portdesaintraphael.com

FONCTIONNEMENT

## SERVICES

Services associés à la ZMEL: eau, ponton, poubelles, sanitaires.

Services de proximité de la ZMEL : pas de station de carburant, alimentation (200 m), pharmacie (200 m), distributeur de billets (200 m).



## RÈGLEMENTATION



### Liste des interdictions:

Amarrage à couple, pêche, plongée sous-marine et sports nautiques.



### Légende

#### Balisage réglementaire

- chenal
- ZRUB
- ZM
- ZMEL

#### Types de bouée

##### Navires résidents

- Navires 6 à 8m
- Navires 8 à 12m
- Navires 14 à 16m

#### Biocénoses

- Herbier
- Mufle morte
- Roche
- Sable

Région Occitanie

Région PACA

Corse



# ZMEL BAIE D'AGAY - Secteur C

# SAINT-RAPHAEL

Var - 83  
43° 42.18' N, 7° 18.95' E

CARACTÉRISTIQUES

**Gestionnaire : Capitainerie d'Agay**  
**Adresse:** Parking de l'Escale - 83530 Agay  
**Mail :** ancreavis@ville-saintraphael.fr  
**Réservation:** 04 94 17 15 57

**Arrêté N°2015-284**

Baie d'Agay - NATURA 2000



## NAVIGATION

## TYPLOGIE



### Ports de replis :

- Port d'Agay,
- Port de Santa Lucia,
- Port de la Figueirette.

Vitesse maximale autorisée : 3 nœuds.

- **Dispositifs d'ancrage :** ancre à vis,
- **Profondeurs :** 5 à 10 mètres,
- **Lignes de mouillage :** cordage,
- **Bouées :** blanches marquées.

NB: En l'absence d'indication sur la limitation météorologique de l'utilisation des bouées, les conditions d'occupation se font aux risques et périls du bénéficiaire de la présente autorisation. L'État est déchargé de toute responsabilité liée à la destruction, quelle qu'en soit la cause, des installations autorisées.

## ACCESSIBILITÉ



**Ouverture**  
01/05 au 30/09



35

### Amarrage

- 10 bouées - navires de 6 à 8 m,
- 10 bouées - navires de 8 à 12 m,
- 15 bouées - navires de 12 à 16 m.

- **Taille des bateaux :** 16 mètres / 16 tonnes maximum,
- **Durée maximale :** 3 à 5 jours,
- **Part réservée aux navires de passage :** 35 bouées.



**Contact**  
VHF 9  
Tel: 04 94 17 15 57



**Tarifs**  
[www.portdesaintraphael.com](http://www.portdesaintraphael.com)

FONCTIONNEMENT

## SERVICES

Services associés à la ZMEL : eau, ponton, poubelles, sanitaires.

Services de proximité de la ZMEL : pas de station de carburant, alimentation (700 m), pharmacie (700 m), distributeur de billets (700 m).

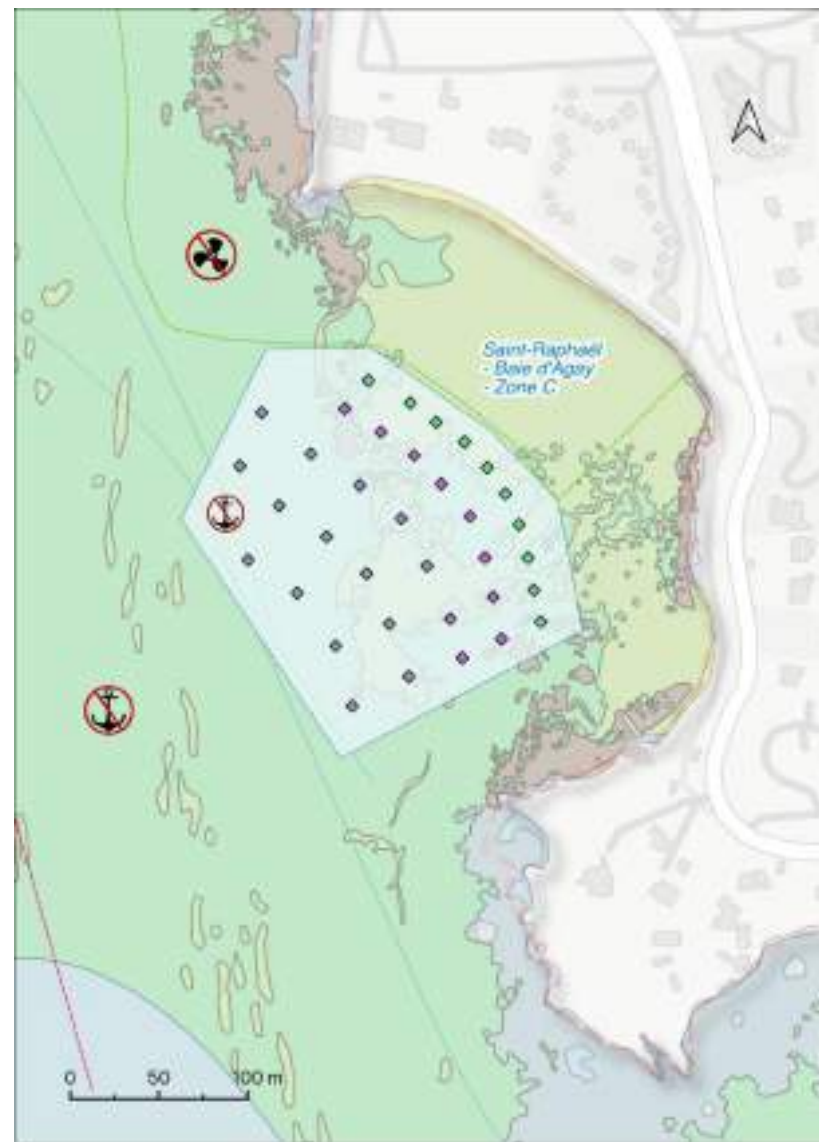


## RÈGLEMENTATION



### Liste des interdictions:

Amarrage à couple, pêche, plongée sous-marine et sports nautiques.



### Légende

#### Balisage réglementaire

- ZEM
- ZM
- ZMEL

#### Types de bouées Navires de passage

- Navires 6 à 8m
- Navires 8 à 12m
- Navires 12 à 16m

#### Biocénoses

- Herbier
- Matte morte
- Roche
- Sabie

Source: données ACT, IFR, DRM/DONAL, INCA/2017

Région Occitanie

Région PACA

Corse

# ZMEL BÉAL

# CANNES

Alpes Maritimes - 06  
43° 32.05' N, 6° 57.22' E

CARACTÉRISTIQUES

**Gestionnaire : Aéroport Côte d'Azur**  
**Adresse:** 110 boulevard du Midi Louise Moreau 06150 Cannes-la-Bocca  
**Mail :** portdubeal@cote-azur.aeroport.fr  
**Réservation:** 04 93 90 40 44 - 04 93 90 41 08

Arrêté N°2020-265



Embouchure du Béal

## NAVIGATION

## TYPLOGIE



### Ports de replis :

- Port de la Rague,
- Port La Napoule,
- Vieux-Port de Cannes.

Vitesse maximale autorisée : 3 nœuds.

- **Type de pontons :** flottants,
- **Profondeur :** 1 mètre.

NB: En l'absence d'indication sur la limitation météorologique de l'utilisation des bouées, les conditions d'occupation se font aux risques et périls du bénéficiaire de la présente autorisation. L'État est déchargé de toute responsabilité liée à la destruction, quelle qu'en soit la cause, des installations autorisées.

## ACCESSIBILITÉ

**Ouverture**  
01/04 au 31/10



106

### Amarrage

- 106 postes - navires < 10 m.

- **Taille des bateaux :** 10 mètres maximum,
- **Durée maximale :** 26 postes limités à 3 nuits et 80 postes limités à la semaine ou à la saison,
- **Part réservée aux navires de passage :** 25%.

**Contact**  
VHF 9  
Tel: 04 93 90 40 44 /  
04 93 90 41 08



**Tarifs**  
www.cannes.aeroport.fr/  
port-du-beal

FONCTIONNEMENT

## SERVICES

Services associés à la ZMEL : eau, ponton, poubelles, sanitaires.

Services de proximité de la ZMEL : pas de station de carburant.



## RÈGLEMENTATION



### Liste des interdictions:

Amarrage à couple, pêche, plongée sous-marine et sports nautiques.



### Légende

#### Balises réglementaire

- ZEM
- ZM
- ZMEL

#### Aménagements

- ponton

#### Biocénoses

- Herbier
- Matte morte
- Roche
- Sable

Région Occitanie

Région PACA

Corse

# ZMEL FORT SAINTE MARGUERITE

# CANNES

Alpes Maritimes - 06  
43° 31.50' N, 7° 2.32' E

CARACTÉRISTIQUES

**Gestionnaire :** Port du Moure Rouge  
**Adresse :** Boulevard Eugène Gazagnaire, 06400 Cannes  
**Mail :** portmouurerouge@ville-cannes.fr  
**Réservation :** 04 93 94 37 71

Arrêté N°2020-113



## NAVIGATION

## TYPLOGIE



- Ports de replis :**
- Vieux-Port de Cannes,
  - Port de l'île Saint-Honorat,
  - Port Canto,
  - Port Pointe Croisette.

**Vitesse maximale autorisée : 3 nœuds.**

Amarrage sur bouées **interdit** au delà de 6 Beaufort - 22-27 nœuds.

- **Dispositifs d'ancrage :** ancrés à vis ou ancrés à bascule,
- **Profondeurs :** 3,80m à 7,5 mètres,
- **Lignes de mouillage :** chaînes munies de flotteurs intermédiaires,
- **Bouées :** blanches marquées.

## ACCESSIBILITÉ



**Ouverture**  
01/05 au 30/09



30



**Contact**  
VHF 9  
Tel: 04 93 94 37 71



### Amarrage

- 11 bouées - navires < 8 m,
- 8 bouées - navires de 8 à 12 m,
- 7 bouées - navires de 12 à 15 m,
- 4 bouées - navires de 15 à 20 m.

- **Taille des bateaux :** 20 mètres maximum,
- **Durée maximale :** 7 nuits consécutives et 21 nuits par saison,
- **Part réservée aux navires de passage :** 30 bouées.

**Tarif**  
Gratuit

FONCTIONNEMENT

## SERVICES

Services associés à la ZMEL : pas d'eau.



Services de proximité de la ZMEL: pas de station de carburant, sanitaires.

## RÈGLEMENTATION



**Liste des interdictions:**

Amarrage à couple, pêche, plongée sous-marine et sports nautiques.

Région Occitanie

Région PACA

Corse



### Légende

#### Balisage réglementaire

- chenal
- ZM
- ZMEL

#### Types de bouée

##### Navires de passage

- Navires < 8m
- Navires 8 à 12m
- Navires 12 à 15m
- Navires 15 à 20m

#### Biocinôses

- Herbier
- Matière morte
- Roche
- Sable

Source: cannes - IGT, IPEL, IPRADOM, IPRM2001

# ZMEL ANSE DE L'OLIVETTE

# ANTIBES

Alpes Maritimes - 06  
43° 33.23' N, 7° 7.23' E

CARACTÉRISTIQUES

**Gestionnaire : Capitainerie Port-Vauban**  
**Adresse : Avenue de Verdun 06600 Antibes**  
**Mail : capitainerie@ville-antibes.fr**  
**Réservation : 04 92 91 60 00**

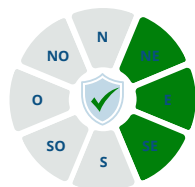
Arrêté N°2022-045



Anse de l'olivette -  
NATURA 2000

## NAVIGATION

## TYPLOGIE



### Ports de replis :

- Port Gallice,
- Port du Crouton.

Vitesse maximale autorisée : 3 nœuds.

- **Dispositifs d'ancrage** : corps mort,
- **Profondeurs** : 0.4 à 1 mètre,
- **Lignes de mouillage** : cordage,
- **Bouées** : blanches.

NB: En l'absence d'indication sur la limitation météorologique de l'utilisation des bouées, les conditions d'occupation se font aux risques et périls du bénéficiaire de la présente autorisation. L'État est déchargé de toute responsabilité liée à la destruction, quelle qu'en soit la cause, des installations autorisées.

## ACCESSIBILITÉ



**Ouverture**  
01/04 au 31/10



26 18

### Amarrage

- 44 places - navires < 7 m.

- **Taille des bateaux** : 7 mètres maximum,
- **Durée maximale** : 1 mois,
- **Part réservée aux navires de passage** : 25%.



**Contact**  
VHF 9  
Tel: 04 92 91 60 00



**Tarifs**  
[www.port-olivette.fr](http://www.port-olivette.fr)

FONCTIONNEMENT

## SERVICES

Services associés à la ZMEL : eau, ponton, poubelles, sanitaires.

Services de proximité de la ZMEL : pas de station de carburant, alimentation (600 m).

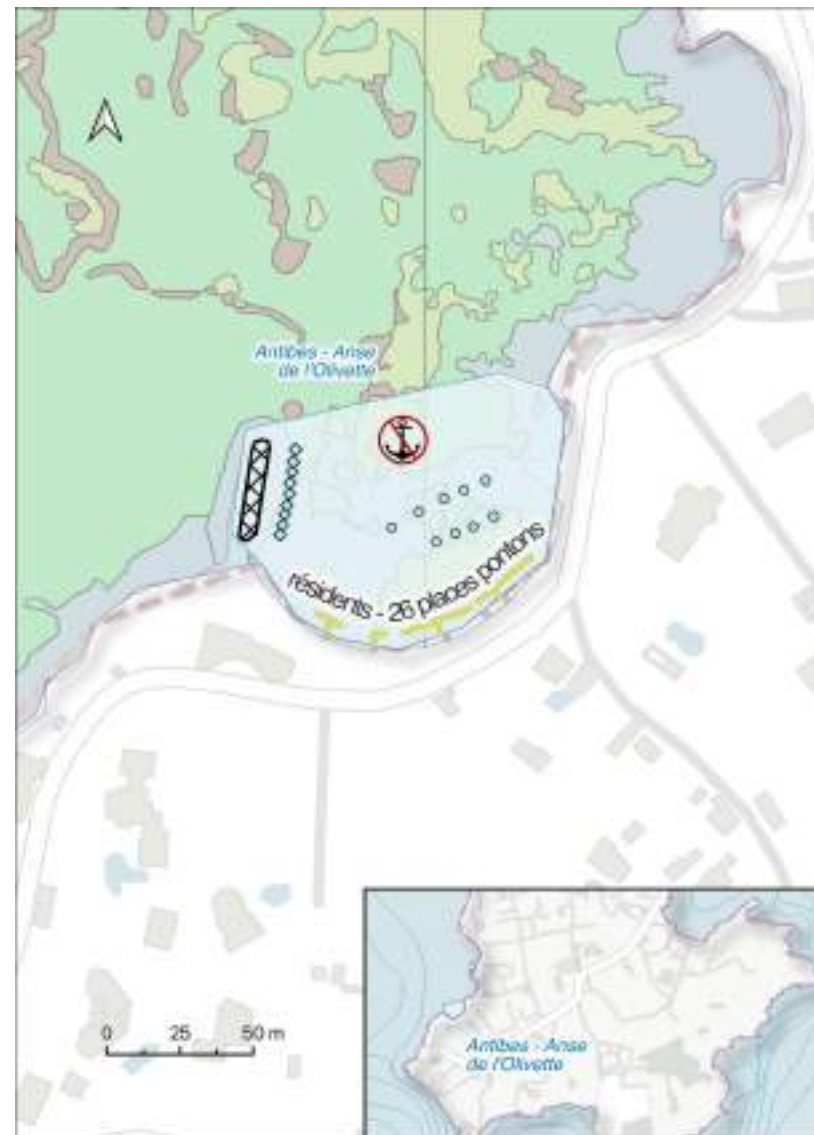


## RÈGLEMENTATION



### Liste des interdictions:

Amarrage à couple, pêche, plongée sous-marine et sports nautiques.



### Légende

#### Balisage réglementaire



#### Types de bouée

- Navires de passage
- Navires résidents

#### Biocénoses



Région Occitanie

Région PACA

Corse

**Gestionnaire :** Mairie de Villefranche-sur-Mer - Service des mouillages  
**Adresse:** 8 Place Wilson 06230 Villefranche sur Mer  
**Mail :** mouillages@villefranche-sur-mer.fr  
**Réservation:** 04.93.76.20.45

**Arrêté N°2022-252**

  
Rade de Villefranche-sur-Mer - NATURA 2000

## NAVIGATION

## TYPLOGIE



### Ports de replis :

- Port de la darse de Villefranche sur Mer.

Vitesse maximale autorisée : 3 nœuds.

Amarrage sur bouées **interdit** au delà de 6 Beaufort - 22-27 nœuds - 3m de houle.

- **Dispositifs d'ancrage :** ancres écologiques dans les fonds d'herbier et corps-mort éco-conçu dans les fonds sableux vaseux,
- **Profondeurs :** 5 à 18 mètres,
- **Lignes de mouillage :** chaînes munies de flotteurs intermédiaires
- **Bouées :** blanches marquées.

## ACCESSIBILITÉ



**Ouverture**  
15/06 au 15/09



### Amarrage

- 30 bouées à embossage - navires < 12 m.

- **Taille des bateaux :** 12 mètres maximum,
- **Durée maximale :** 5 nuits consécutives,
- **Part réservée aux navires de passage :** aucune.



**Contact**  
VHF 9  
Tel: 04 93 76 20 45



### Tarifs

- **6 à 8 m** 01/05 au 30/09: 12€ - 01/05 au 30/09: 24€
- **8 à 10 m** 01/05 au 30/09: 18€ - 01/05 au 30/09: 36€
- **10 à 12 m** 01/05 au 30/09: 24€ - 01/05 au 30/09: 48€

## SERVICES

Services associés à la ZMEL : eau, ponton, poubelles, sanitaires.

Services de proximité de la ZMEL : station de carburant (Port de la Darse).



## RÈGLEMENTATION



### Liste des interdictions:

Amarrage à couple, pêche, plongée sous-marine et sports nautiques.



### Légende

#### Balisage réglementaire

ZEM  
ZMEL

#### Types de bouée

Navires résidents  
• Navires <12m

#### Bioténoses

Herbier  
Motte morte  
Roche  
Sable

**Gestionnaire :** Mairie de Villefranche-sur-Mer -  
Service des mouillages  
**Adresse :** 8 Place Wilson 06230 Villefranche-sur-Mer  
**Mail :** mouillages@villefranche-sur-mer.fr  
**Réservation :** 04 93 76 20 45

**Arrêté N°2022-252**

  
Rade de Villefranche-sur-Mer  
NATURA 2000

## NAVIGATION



**Ports de replis :**

- Port de la darse de Villefranche-sur-Mer.

**Vitesse maximale autorisée : 3 nœuds.**

Amarrage sur bouées **interdit** au delà de 6 Beaufort - 22-27 nœuds - 3m de houle.

## TPOLOGIE

- Dispositifs d'ancrage :** ancres écologiques dans les fonds d'herbier et corps-mort éco-conçu dans les fonds sableux vaseux,
- Profondeurs :** 5 à 18 mètres,
- Lignes de mouillage :** chaînes munies de flotteurs intermédiaires,
- Bouées :** blanches marquées.

## ACCESSIBILITÉ



**Ouverture**  
15/06 au 15/09



30

### Amarrage

- 5 bouées à embossage - navires < 16 m,
  - 13 bouées à embossage - navires < 12 m,
  - 12 bouées à évitage - navires < 12 m.
- Taille des bateaux :** 12 mètres maximum,
  - Durée maximale :** 5 nuits consécutives,
  - Part réservée aux navires de passage :** 12 bouées.



**Contact**  
VHF 9  
Tel: 04 93 76 20 45



### Tarifs

- 6 à 8 m** 01/05 au 30/09: 12€ - 01/05 au 30/09: 24€
- 8 à 10 m** 01/05 au 30/09: 18€ - 01/05 au 30/09: 36€
- 10 à 12 m** 01/05 au 30/09: 24€ - 01/05 au 30/09: 48€

## SERVICES

Services associés à la ZMEL : eau, ponton.

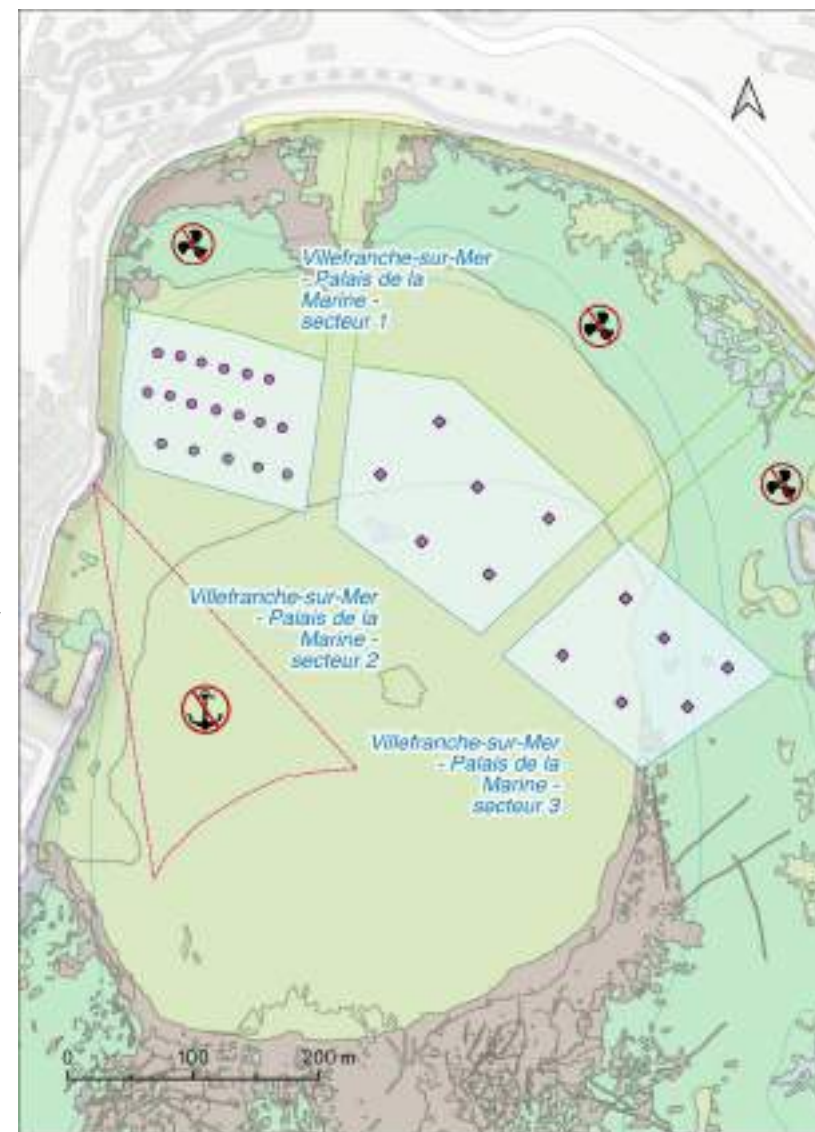
Services de proximité de la ZMEL : station de carburant (Port de la Darse), alimentation (200 m), pharmacie (500 m), distributeur de billets (500 m).



## RÈGLEMENTATION



**Liste des interdictions:**  
Amarrage à couple, pêche, plongée sous-marine et sports nautiques.



### Légende

#### Balisage réglementaire

- ZIEM
- ZIM
- ZMEL

#### Types de bouée

- Navires de passage
- Navires résidents
- Navires <12m
- Navires <12m
- Navires >16m

#### Biocénoses

- Herbier
- Matin morte
- Roches
- Sable

# ZMEL ÎLE-ROUSSE - Site 1

# ÎLE-ROUSSE

Haute Corse - 2B  
42° 38.32' N, 8° 56.23' E

CARACTÉRISTIQUES

**Gestionnaire :** Port d'Île-Rousse  
**Adresse :** Quai du 9 Septembre 20220 L'Île-Rousse  
**Mail :** capitainerie@ville-ilerousse.fr  
**Réservation :** 04 95 60 26 51

Arrêté N°2017-014

Plage d'Île-Rousse - NATURA 2000



## NAVIGATION

## TYPLOGIE



### Port de replis :

- Port d'Île-Rousse.

Vitesse maximale autorisée : 3 nœuds.

- **Dispositifs d'ancrage :** corps mort,
- **Profondeurs :** 2 à 6 mètres,
- **Lignes de mouillage :** chaînes munies de flotteurs intermédiaires,
- **Bouées :** blanches marquées.

NB: En l'absence d'indication sur la limitation météorologique de l'utilisation des bouées, les conditions d'occupation se font aux risques et périls du bénéficiaire de la présente autorisation. L'État est déchargé de toute responsabilité liée à la destruction, quelle qu'en soit la cause, des installations autorisées.

## ACCESSIBILITÉ



**Ouverture**  
15/04 au 15/10



30

### Amarrage

- 10 bouées - navires < 5 m,
- 12 bouées - navires < 8 m,
- 8 postes - navires < 10 m.
- **Taille des bateaux :** 10 mètres maximum,
- **Durée maximale :** 7 jours,
- **Part réservée aux navires de passage :** 8 bouées.



**Contact**  
VHF 9  
Tel: 04 95 60 26 51



**Tarifs**  
• < 10 m : 12€ / nuit

FONCTIONNEMENT

## SERVICES

**Services associés à la ZMEL :** eau, ponton, poubelles, sanitaires.

**Services de proximité de la ZMEL :** station de carburant (Port d'Île-Rousse), alimentation (200 m), pharmacie (300 m), distributeur de billets (300 m).



## RÈGLEMENTATION



### Liste des interdictions:

Amarrage à couple, pêche, plongée sous-marine et sports nautiques.



### Légende

#### Balisage réglementaire

- chenal
- ZMEL
- ZMEL

#### Types de bouée

- Navires < 5m
- Navires < 8m
- ✦ Etoile d'amarrage (Navires de passage)

#### Biocénoses

- Herbier
- Matie morte
- Roche
- Sable

Région Occitanie

Région PACA

Corse

# ZMEL ÎLE-ROUSSE - Site 2

# ÎLE-ROUSSE

Haute Corse - 2B  
42° 38.32' N, 8° 56.23' E

CARACTÉRISTIQUES

**Gestionnaire :** Port d'Île-Rousse  
**Adresse :** Quai du 9 Septembre 20220 L'Île-Rousse  
**Mail :** capitainerie@ville-ilerousse.fr  
**Réservation :** 04 95 60 26 51

Arrêté N°2017-014

Plage d'Île-Rousse - NATURA 2000



## NAVIGATION

## TYPLOGIE



### Port de replis :

- Port d'Île-Rousse

Vitesse maximale autorisée : 3 nœuds.

- **Dispositifs d'ancrage :** corps mort,
- **Profondeurs :** 5 à 15 mètres,
- **Lignes de mouillage :** chaînes munies de flotteurs intermédiaires,
- **Bouées :** blanches marquées.

NB: En l'absence d'indication sur la limitation météorologique de l'utilisation des bouées, les conditions d'occupation se font aux risques et périls du bénéficiaire de la présente autorisation. L'État est déchargé de toute responsabilité liée à la destruction, quelle qu'en soit la cause, des installations autorisées.

## ACCESSIBILITÉ



**Ouverture**  
15/04 au 15/10



18

### Amarrage

- 11 bouées - navires < 12 m,
- 5 bouées - navires < 16 m,
- 2 bouées - navires < 24 m.
- **Taille des bateaux :** 24 mètres maximum,
- **Durée maximale :** 7 jours,
- **Part réservée aux navires de passage :** 5 bouées.



**Contact**  
VHF 9  
Tel: 04 95 60 26 51



**Tarifs**

- < 12 m : 25€ / nuit,
- 13 à 16m : 40€ / nuit,
- 16 à 24m : 70€ / nuit.

FONCTIONNEMENT

## SERVICES

**Services associés à la ZMEL :** eau, ponton, poubelles, sanitaires.



**Services de proximité de la ZMEL :** station de carburant (Port d'Île-Rousse), alimentation (200 m), pharmacie (300 m), distributeur de billets (300 m).

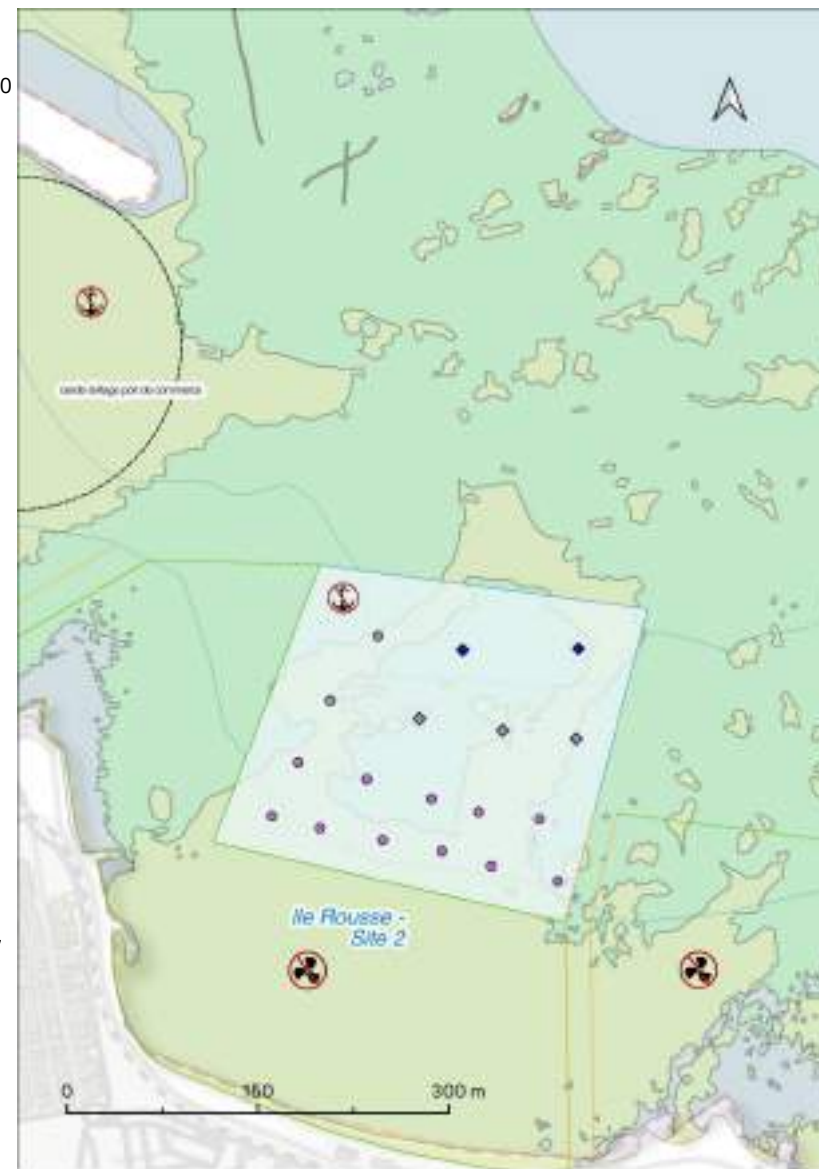


## RÈGLEMENTATION



### Liste des interdictions:

Amarrage à couple, pêche, plongée sous-marine et sports nautiques.



### Légende

#### Balisage réglementaire

- chenal
- ZIEM
- ZMEL

#### Types de bouée

##### Navires de passage

- ◆ Navires <16m
- ◆ Navires <24m

##### Navires résidents

- Navires <12m
- Navires <16m

#### Biocénoses

- Herbier
- Râtelier morte
- Roche
- Sable

Région Occitanie

Région PACA

Corse



# ZMEL CALVI

# CALVI

Haute Corse - 2B  
42° 33.75' N, 8° 45.78' E

CARACTÉRISTIQUES

**Gestionnaire :** Port de Calvi  
**Adresse :** Quai Landry 20260 Calvi  
**Mail :** mouillage.calvi@gmail.com  
**Réservation :** 04 95 65 10 55

Arrêté N° 2011-202

Golfe de Calvi - NATURA 2000



## NAVIGATION

## TPOLOGIE



**Port de replis :**  
• Port de Calvi.

**Vitesse maximale autorisée : 3 nœuds.**

Amarrage sur bouées **interdit** au delà de **5 Beaufort** et 1m de houle.

- **Dispositifs d'ancrage :** corps mort,
- **Profondeurs :** de 2 à 10 mètres,
- **Lignes de mouillage :** chaînes munies de flotteurs intermédiaires,
- **Bouées :** blanches marquées.

NB: En l'absence d'indication sur la limitation météorologique de l'utilisation des bouées, les conditions d'occupation se font aux risques et périls du bénéficiaire de la présente autorisation. L'État est déchargé de toute responsabilité liée à la destruction, quelle qu'en soit la cause, des installations autorisées.

## ACCESSIBILITÉ



**Ouverture**  
15/04 au 15/10



229

### Amarrage

- 121 bouées - navires < 20 m,
- 85 bouées - navires < 25 m,
- 23 bouées - navires < 50 m.

- **Taille des bateaux :** 50 mètres maximum,
- **Durée maximale :** 3 jours,
- **Part réservée aux navires de passage :** 25%.



**Contact**  
VHF 9  
Tel: 04 95 65 10 55



**Tarifs**  
www.calvi-marina.corsica

FONCTIONNEMENT

## SERVICES

**Services associés à la ZMEL :** eau, ponton, poubelles, sanitaires.



**Services de proximité de la ZMEL :** station carburant (Port de Calvi), alimentation (300 m), pharmacie (300 m), distributeur de billets (300 m).



## RÈGLEMENTATION



### Liste des interdictions:

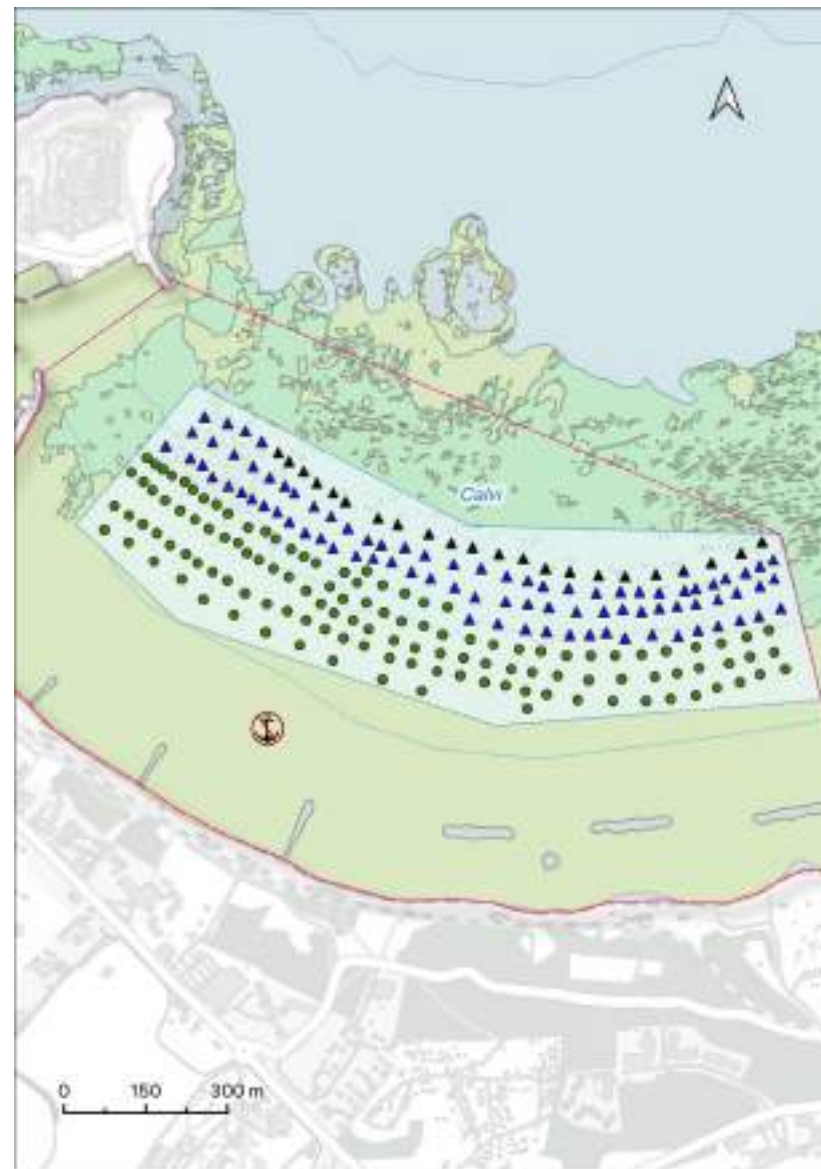
Amarrage à couple, pêche, plongée sous-marine et sports nautiques.

NB : En l'absence de données réglementaires et officielles, cette cartographie a été établie à partir de vues aériennes. Le positionnement des bouées d'amarrage est donc indicatif et non définitif.

Région Occitanie

Région PACA

Corse



### Légende

#### Balisage réglementaire

- ZML
- ZMEL

#### Types de bouées

- Navires résidents
- Navires < 20m
- Grandes unités > 24m
- Navires < 25m
- Navires < 50m

#### Biocénoses

- Herbier
- Matte morte
- Roches
- Sable

Source données : IOT (19), DRAGONAL, SHOM (2011)

# ZMEL GALERIA

# GALERIA

Haute Corse - 2B  
42° 24.87' N, 8° 38.82' E

CARACTÉRISTIQUES

**Gestionnaire : Port de Galeria**  
**Adresse : Port de Galeria 20245 Galeria**  
**Mail : galeria.mairie@wanadoo.fr**  
**Réservation : 04 95 62 00 09**

**Arrêté N° 2013311-0007**

Plage de Galeria - NATURA 2000 -  
Parc Naturel Régional de Corse

## NAVIGATION

## TYPLOGIE



### Port de replis :

- Port de Galeria.

**Vitesse maximale autorisée : 3 nœuds.**

- **Dispositifs d'ancrage :** corps mort,
- **Profondeurs :** de 2 à 7 mètres,
- **Lignes de mouillage :** chaînes munies de flotteurs intermédiaires,
- **Bouées :** blanches marquées.

NB: En l'absence d'indication sur la limitation météorologique de l'utilisation des bouées, les conditions d'occupation se font aux risques et périls du bénéficiaire de la présente autorisation. L'État est déchargé de toute responsabilité liée à la destruction, quelle qu'en soit la cause, des installations autorisées.

## ACCESSIBILITÉ



### Ouverture

15/04 au 15/10



110

### Amarrage

- 30 bouées - navires < 8 m,
- 63 bouées - navires < 15 m,
- 14 bouées - navires < 20 m,
- 3 bouées - navires < 25 m.

- **Taille des bateaux :** 25 mètres maximum,
- **Durée maximale :** 1 mois,
- **Part réservée aux navires de passage :** 70%.



### Contact

VHF 9

Tel: 04 95 62 00 09



### Tarifs

[www.balagne-corsica.com/equipement/port-de-galeria](http://www.balagne-corsica.com/equipement/port-de-galeria)

## SERVICES

**Services associés à la ZMEL :** eau, ponton, poubelles, sanitaires.

**Services de proximité de la ZMEL :** station de carburant (port de Galeria), alimentation (200 m), distributeur de billets (300 m).



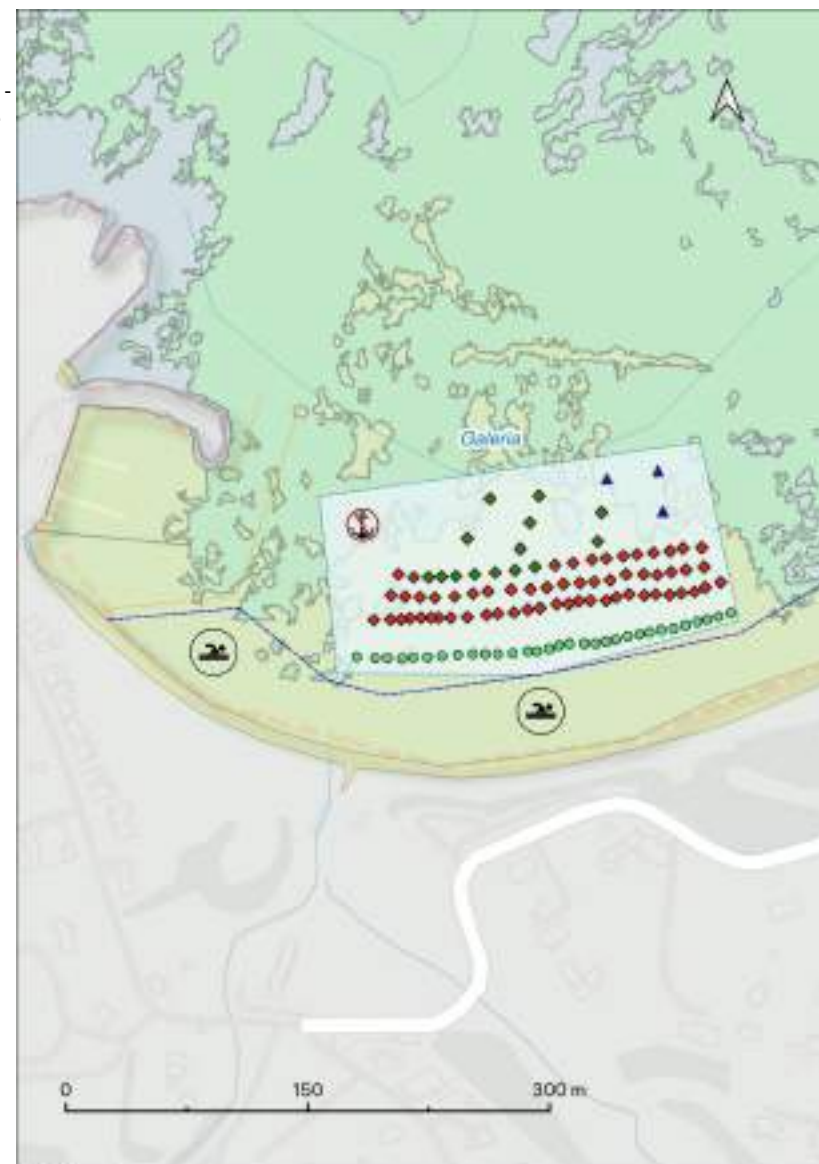
## RÈGLEMENTATION



### Liste des interdictions:


Amarrage à couple, pêche, plongée sous-marine et sports nautiques.

NB : En l'absence de données réglementaires et officielles, cette cartographie a été établie à partir de vues aériennes. Le positionnement des bouées d'amarrage est donc indicatif et non définitif.



### Légende

#### Balisage réglementaire



#### Types de bouée

- Navires de passage**
  - Navires <15m
  - Navires <20m
- Navires résidents**
  - Navires <8m
- Grandes unités >24m**
  - Navires <25m

#### Biocénoses

- Herbier
- Roche
- Sable

Source données : ACT, IFR, DRM/CMA, SHM/200

FONCTIONNEMENT

Région Occitanie

Région PACA

Corse

# ZMEL ORCINO

# CALCATOGGIO

Corse du Sud - 2A  
42° 2.55' N, 8° 44.20' E

CARACTÉRISTIQUES

**Gestionnaire : Marina Ouest**  
**Adresse : Plage d'Orcino, 20 111 Calcatoggio**  
**Mail : marina-ouest@sfr.fr**  
**Réservation : 06 09 49 70 03 - 04 95 52 27 11**

**Arrêté N°2012114-009**

Baie de Liscia - NATURA 2000 -  
Parc Naturel Régional de Corse

## NAVIGATION

## TYPLOGIE



### Port de replis :

- Port Tino Rossi - Ajaccio,
- Port Charles Ornano - Ajaccio,
- Port de Cargèse.

**Vitesse maximale autorisée : 3 nœuds.**

- **Dispositifs d'ancrage** : bloc de béton,
- **Profondeurs** : de 5 à 24 mètres,
- **Lignes de mouillage** : chaînes et cordage,
- **Bouées** : de couleur orange jusqu'à 13m, de couleur bleue jusqu'à 9m et de couleur blanche jusqu'à 7m.

NB: En l'absence d'indication sur la limitation météorologique de l'utilisation des bouées, les conditions d'occupation se font aux risques et périls du bénéficiaire de la présente autorisation. L'État est déchargé de toute responsabilité liée à la destruction, quelle qu'en soit la cause, des installations autorisées.

## ACCESSIBILITÉ



**Ouverture**  
15/04 au 15/11



125

### Amarrage

- 81 bouées - navires < 7 m,
- 36 bouées - navires < 9 m,
- 8 bouées - navires < 13 m.
- **Taille des bateaux** : 13 mètres maximum,
- **Durée maximale** : 7 jours,
- **Part réservée aux navires de passage** : 25%.



**Contact**  
Tel: 06 09 49 70 03  
/ 04 95 52 27 11



**Tarifs**  
[www.marina-ouest.com/ressources/fichiers/c493cf3a51b5.pdf](http://www.marina-ouest.com/ressources/fichiers/c493cf3a51b5.pdf)

FONCTIONNEMENT

## SERVICES

Services associés à la ZMEL : pas d'eau.



Services de proximité de la ZMEL : pas de station de carburant, alimentation (700 m).

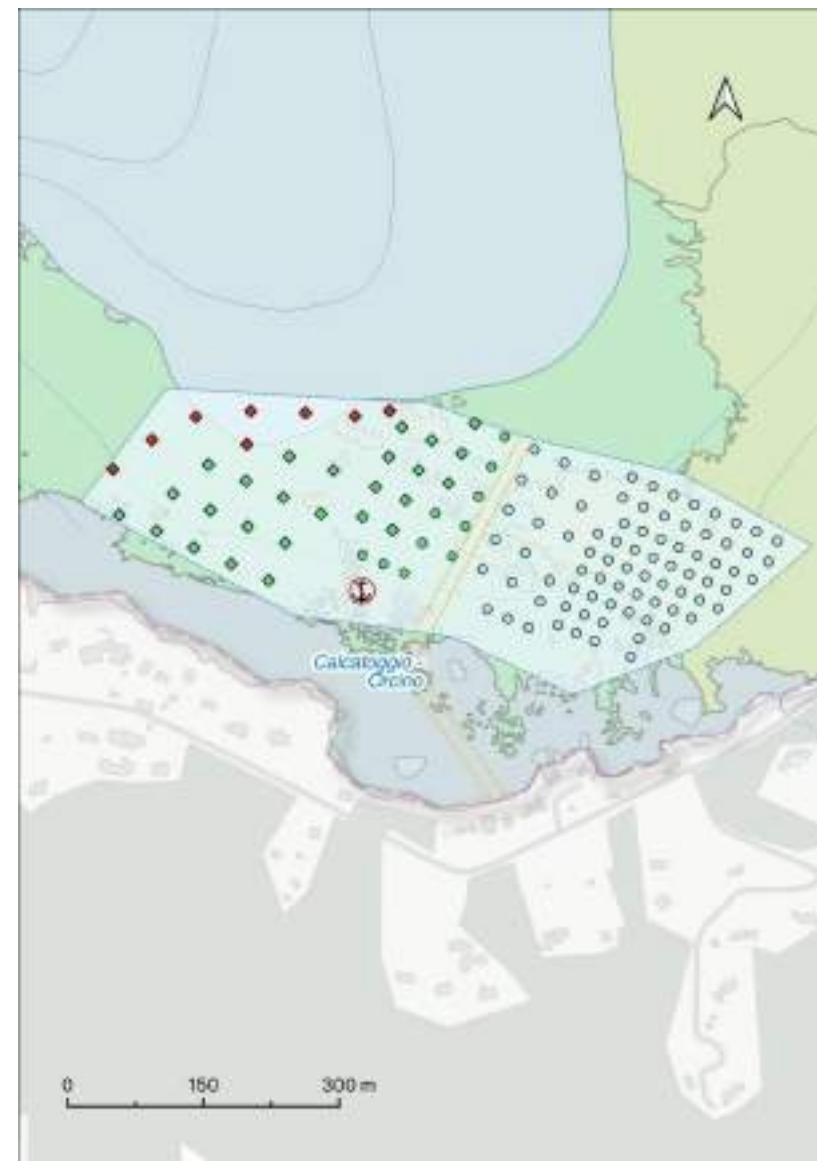


## RÈGLEMENTATION



### Liste des interdictions:

Amarrage à couple, pêche, plongée sous-marine et sports nautiques.



### Légende

#### Balisage réglementaire

chenal  
ZMEL

#### Types de bouée

##### Navires de passage

Navires < 9m  
Navires < 13m

##### Navires résidents

Navires < 7m  
Navires < 9m

#### Biocénoses

Herbier  
Roches  
Sables

Région Occitanie

Région PACA

Corse

# ZMEL GOLFE DE LAVA

# APIETTO

Corse du Sud - 2A  
41° 59.45' N, 8° 40.07'

CARACTÉRISTIQUES

**Gestionnaire : Communauté d'agglomération du pays ajaccien**

**Adresse : 18 Rue Antoine Sollacaro, 20000 Ajaccio**

**Mail : mouillagelava@ca-ajaccien.fr**

**Réservation : www.resaportcorse.com**

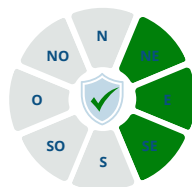
**Arrêté N°297-2023**

Golfe de Lava- Natura 2000



## NAVIGATION

## TYPOLOGIE



### Ports de replis:

- Port Charles Ornano,
- Port Tino Rossi.

Vitesse maximale autorisée : **3 nœuds.**

- **Dispositifs d'ancrage** : corps mort et ancre à vis,
- **Profondeurs** : 2 à 12 mètres,
- **Lignes de mouillage** : chaînes munies de flotteurs intermédiaires,
- **Bouées** : de couleur jaune pour les navires de passage, de couleur bleue pour les résidents.

NB: En l'absence d'indication sur la limitation météorologique de l'utilisation des bouées, les conditions d'occupation se font aux risques et périls du bénéficiaire de la présente autorisation. L'État est déchargé de toute responsabilité liée à la destruction, quelle qu'en soit la cause, des installations autorisées.

## ACCESSIBILITÉ



**Ouverture**  
01/05 - 31/10



141

### Amarrage

- 20 bouées navires < 9 m,
- 10 bouées navires < 15 m,
- 3 bouées navires < 20 m,
- 108 bouées réservés aux résidents et pêcheurs professionnels.
- **Taille des bateaux** : 20 mètres maximum,
- **Durée maximale** : 7 jours consécutifs,
- **Part réservée aux navires de passage** : 23%



**Contact**  
Tel: 04 95 52 53 13



**Tarifs**  
[www.ca-ajaccien.corsica/la-zone-de-mouillage-et-dequipements-legers-zmel-de-lava](http://www.ca-ajaccien.corsica/la-zone-de-mouillage-et-dequipements-legers-zmel-de-lava)

## SERVICES

**Services associés à la ZMEL** : pas d'eau.



**Services de proximité de la ZMEL** : pas de station de carburant, alimentation (500 m).



## RÈGLEMENTATION



### Liste des interdictions:

Amarrage à couple, pêche, plongée sous-marine et sports nautiques.

FONCTIONNEMENT

Carte en cours de mise à jour.

Région Occitanie

Région PACA

Corse

# ZMEL LA VIVA - Porticcio

# GROSSETO PRUGNA

Corse du Sud - 2A  
41° 53.48' N, 8° 47.85' E

CARACTÉRISTIQUES

**Gestionnaire :** Commune de Grosseto Prugna  
**Adresse :** Centre administratif de Porticcio 20166 Porticcio  
**Mail :** mouillage@mairie-gpp.corsica  
**Réservation :** www.resaportcorse.com ou 04 95 10 97 49

Arrêté N°32/2023



Plage de La Viva - Porticcio  
NATURA 2000

## NAVIGATION



### Ports de replis :

- Port Charles Orano - Ajaccio,
- Port Tino Rossi - Ajaccio.

Vitesse maximale autorisée : 3 nœuds.

## TYPOLOGIE

- **Dispositifs d'ancrage :** corps mort,
- **Profondeurs :** 3 à 15 mètres,
- **Lignes de mouillage :** chaînes munies de flotteurs intermédiaires,
- **Bouées :** blanches marquées.

NB: En l'absence d'indication sur la limitation météorologique de l'utilisation des bouées, les conditions d'occupation se font aux risques et périls du bénéficiaire de la présente autorisation. L'État est déchargé de toute responsabilité liée à la destruction, quelle qu'en soit la cause, des installations autorisées.

## ACCESSIBILITÉ



**Ouverture**  
01/05 au 30/09



156

### Amarrage

- 49 bouées navires < 6 m,
- 73 bouées navires < 8 m,
- 24 bouées navires < 10 m,
- 10 bouées navires < 15 m.

### Tarifs mai - juin - septembre

- > 5.99 m : 16€/nuit,
- 6 - 7.99 m : 23€/nuit,
- 8 - 9.99 m : 26€/nuit,
- 10 - 15 m : 36€/nuit.

### Tarifs juillet - août

- > 5.99 m : 30€/nuit,
- 6 - 7.99 m : 37€/nuit,
- 8 - 9.99 m : 49€/nuit,
- 10 - 15 m : 63€/nuit.

- **Taille des bateaux :** 15 mètres maximum,
- **Durée maximale :** 5 mois.
- **Part réservée aux navires de passage :** 70%.



**Contact**  
Tel: 04 95 10 97 49



FONCTIONNEMENT

## SERVICES

Services associés à la ZMEL : eau, ponton, navette, poubelles.



Services de proximité de la ZMEL : pas de station de carburant, alimentation (200 m), pharmacie (200 m), distributeur de billets (500 m).

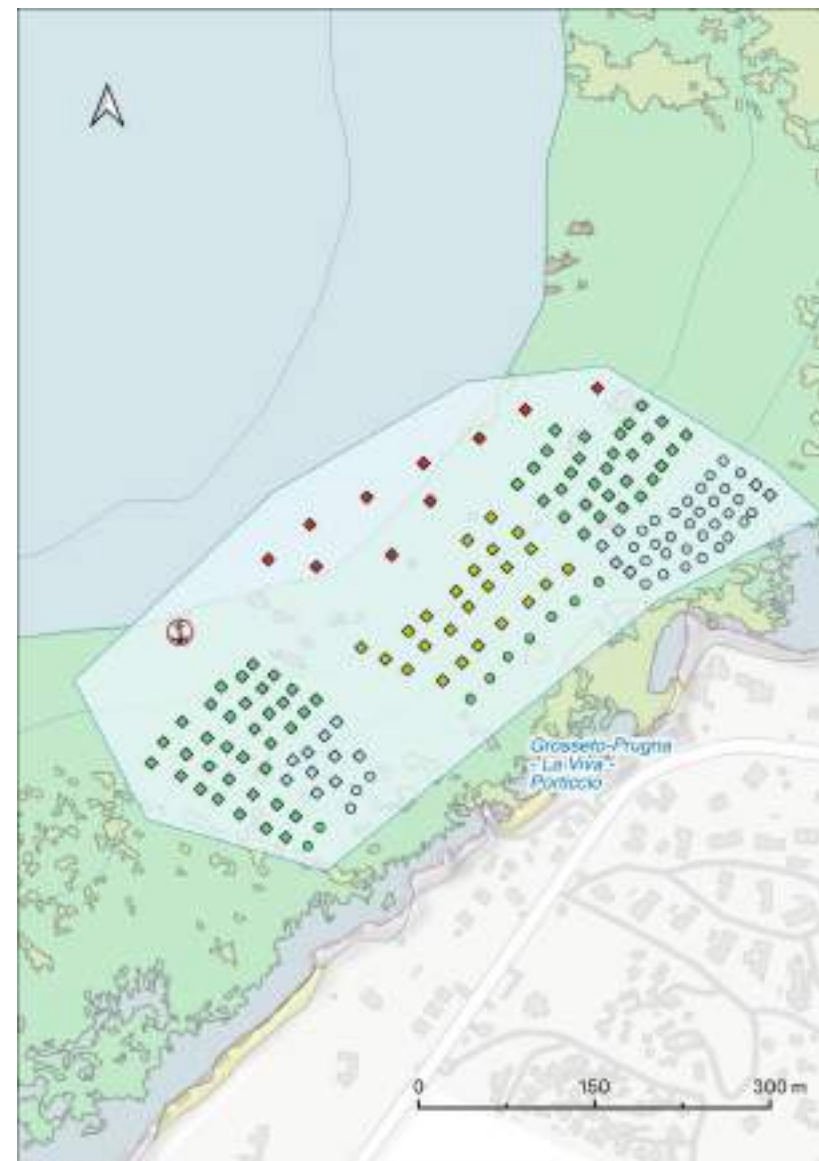


## RÈGLEMENTATION



### Liste des interdictions:

Amarrage à couple, pêche, plongée sous-marine et sports nautiques.



### Légende

#### Balises réglementaires

ZMEL

#### Types de bouée

##### Navires de passage

- Navires <6m
  - Navires <8m
  - Navires <10m
  - Navires <15m
- ##### Navires résidents
- Navires <6m
  - Navires <8m

#### Biocénoses

- Herbier
- Motta morte
- Roche
- Sable

Source: données ACT OFE/DRA/DEMA/SH/04/2007

Région Occitanie

Région PACA

Corse

# ZMEL STAGNOLA

# PIETROSELLA

Corse du Sud - 2A  
41° 50.85' N, 8° 46.27' E

CARACTÉRISTIQUES

**Gestionnaire :** Commune de Pietrosella  
**Adresse :** Place du Général De Gaulle 20166 Pietrosella  
**Mail :** mouillage.pietrosella@gmail.com  
**Réservation :** 04 95 25 40 05

Arrêté N°33/2023

Plage A Stagnola - NATURA 2000



## NAVIGATION

## TYPLOGIE



### Port de replis :

- Port Charles Orano - Ajaccio,
- Port Tino Rossi - Ajaccio.

**Vitesse maximale autorisée : 3 nœuds.**

Amarrage sur bouées **interdit** au delà de **25 nœuds** et **1 mètre** de houle.

### Dispositifs d'ancrage :

- **Dispositifs d'ancrage :** corps mort,
- **Profondeurs :** 3 à 9 mètres,
- **Lignes de mouillage :** chaînes munies de flotteurs intermédiaires,
- **Bouées :** blanches marquées.

## ACCESSIBILITÉ



**Ouverture**  
01/05 au 31/10



207

### Amarrage

- 145 bouées - navires < 7 m,
- 62 bouées - navires < 12 m.

- **Taille des bateaux :** 12 mètres maximum,
- **Durée maximale :** 24 heures,
- **Part réservée aux navires de passage :** 25%.



**Contact**  
Tel: 04 95 25 40 05



**Tarifs**  
www.resaportcorse.com

## SERVICES

Services associés à la ZMEL : pas d'eau.



Services de proximité de la ZMEL : pas de station de carburant, pharmacie (200 m).



## RÈGLEMENTATION



### Liste des interdictions:

Amarrage à couple, pêche, plongée sous-marine et sports nautiques.

NB : En l'absence de données réglementaires et officielles, cette cartographie a été établie à partir de vues aériennes. Le positionnement des bouées d'amarrage est donc indicatif et non définitif.



### Légende

#### Balisage réglementaire

- chenal
- ZRLB
- ZMEL

#### Types de bouées

- Navires de passage
- Navires <12m
- Navires <7m
- Navires <12m

#### Biocénoses

- Herbière
- Marne morte
- Roche
- Sable

Région Occitanie

Région PACA

Corse

FONCTIONNEMENT

# ZMEL SAINTE BARBE

# PIETROSELLA

Corse du Sud - 2A  
41° 50.88' N, 8° 45.80' E

CARACTÉRISTIQUES

**Gestionnaire :** Commune de Pietrosella  
**Adresse :** Place du Général De Gaulle 20166 Pietrosella  
**Mail :** mouillage.pietrosella@gmail.com  
**Réservation :** 04 95 25 40 05

Arrêté N°33/2023



Plage de Sainte Barbe -  
NATURA 2000

## NAVIGATION

## TYPOLOGIE



### Port de replis :

- Port Charles Orano - Ajaccio,
- Port Tino Rossi - Ajaccio.

### Vitesse maximale autorisée : 3 nœuds.

Amarrage sur bouées **interdit** au delà de **25 nœuds** et **1 mètre** de houle.

- **Dispositifs d'ancrage :** corps mort,
- **Profondeurs :** 3 à 9 mètres,
- **Lignes de mouillage :** chaînes munies de flotteurs intermédiaires,
- **Bouées :** blanches marquées.

## ACCESSIBILITÉ



**Ouverture**  
01/05 au 31/10



118

### Amarrage

- 23 bouées - navires < 7 m,
- 95 bouées - navires < 12 m.

- **Taille des bateaux :** 12 mètres maximum,
- **Durée maximale :** 24 heures,
- **Part réservée aux navires de passage :** 25%.



**Contact**  
Tel: 04 95 25 40 05



**Tarifs**  
www.resaportcorse.com

FONCTIONNEMENT

## SERVICES

Services associés à la ZMEL : pas d'eau.



Services de proximité de la ZMEL : pas de station de carburant, pharmacie (500 m).

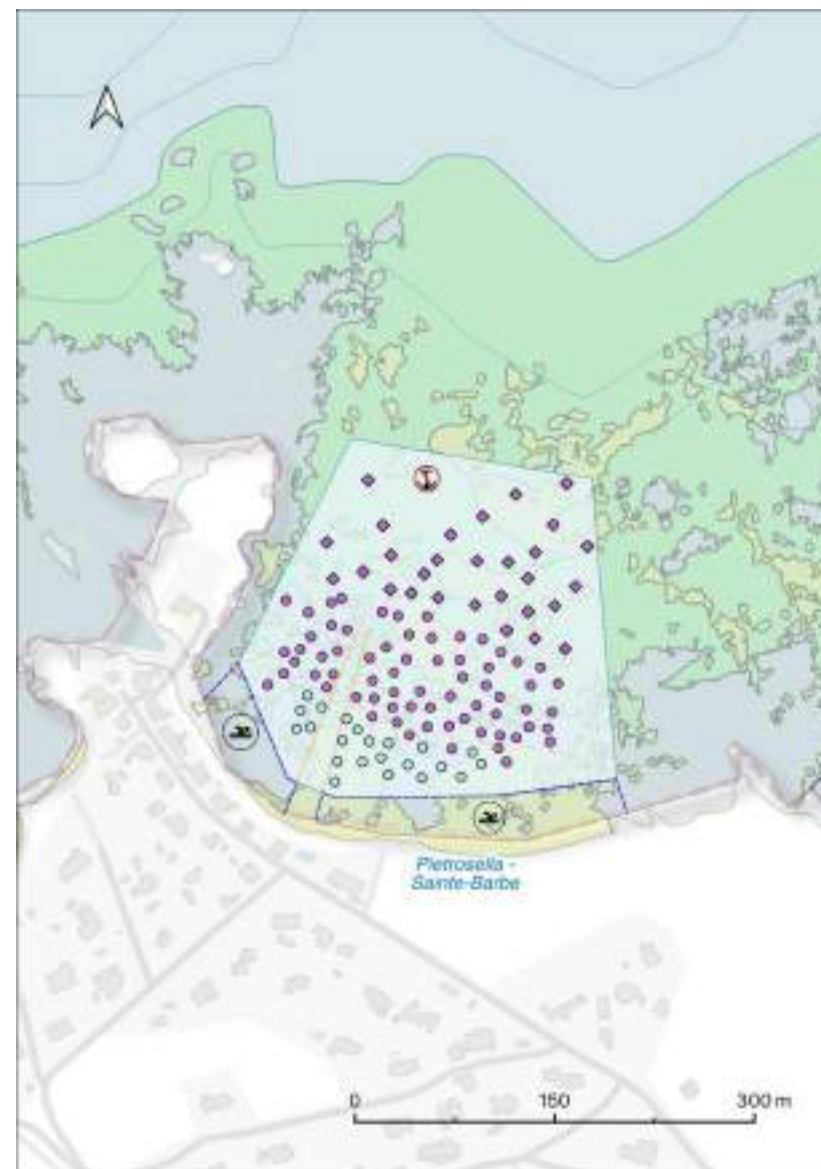
## RÈGLEMENTATION



### Liste des interdictions:

Amarrage à couple, pêche, plongée sous-marine et sports nautiques.

NB : En l'absence de données réglementaires et officielles, cette cartographie a été établie à partir de vues aériennes. Le positionnement des bouées d'amarrage est donc indicatif et non définitif.



### Légende

#### Balisage réglementaire

- chenal
- ZRUB
- ZMEL

#### Types de bouée

- Navires <12m
- Navires résidents
- Navires <7m
- Navires <12m

#### Biocénoses

- Herbier
- Roche
- Sablé

Région Occitanie

Région PACA

Corse

# ZMEL MEDEA

# PIETROSELLA

Corse du Sud - 2A  
41° 50.55' N, 8° 45.82' E

CARACTÉRISTIQUES

**Gestionnaire :** Commune de Pietrosella  
**Adresse :** Place du Général De Gaulle 20166 Pietrosella  
**Mail :** mouillage.pietrosella@gmail.com  
**Réservation :** 04 95 25 40 05

Arrêté N°33/2023



Plage de la Médéa -  
NATURA 2000

## NAVIGATION

## TYPOLOGIE



### Port de replis :

- Port Charles Orano - Ajaccio,
- Port Tino Rossi - Ajaccio.

**Vitesse maximale autorisée : 3 nœuds.**

Amarrage sur bouées **interdit** au delà de **25 nœuds** et **1 mètre** de houle.

### Dispositifs d'ancrage :

- corps mort,
- Profondeurs : 3 à 9 mètres,
- Lignes de mouillage : chaînes munies de flotteurs intermédiaires,
- Bouées : blanches marquées.

## ACCESSIBILITÉ



**Ouverture**  
01/05 au 31/10



118

### Amarrage

- 103 bouées - navires < 7 m,
- 15 bouées - navires < 12 m.

- Taille des bateaux : 12 mètres maximum,
- Durée maximale : 24 heures,
- Part réservée aux navires de passage : 25%.



**Contact**  
Tel: 04 95 25 40 05



**Tarifs**  
www.resaportcorse.com

FONCTIONNEMENT

## SERVICES

Services associés à la ZMEL : pas d'eau.

Services de proximité de la ZMEL : pas de station de carburant, alimentation (200 m), pharmacie (100 m).



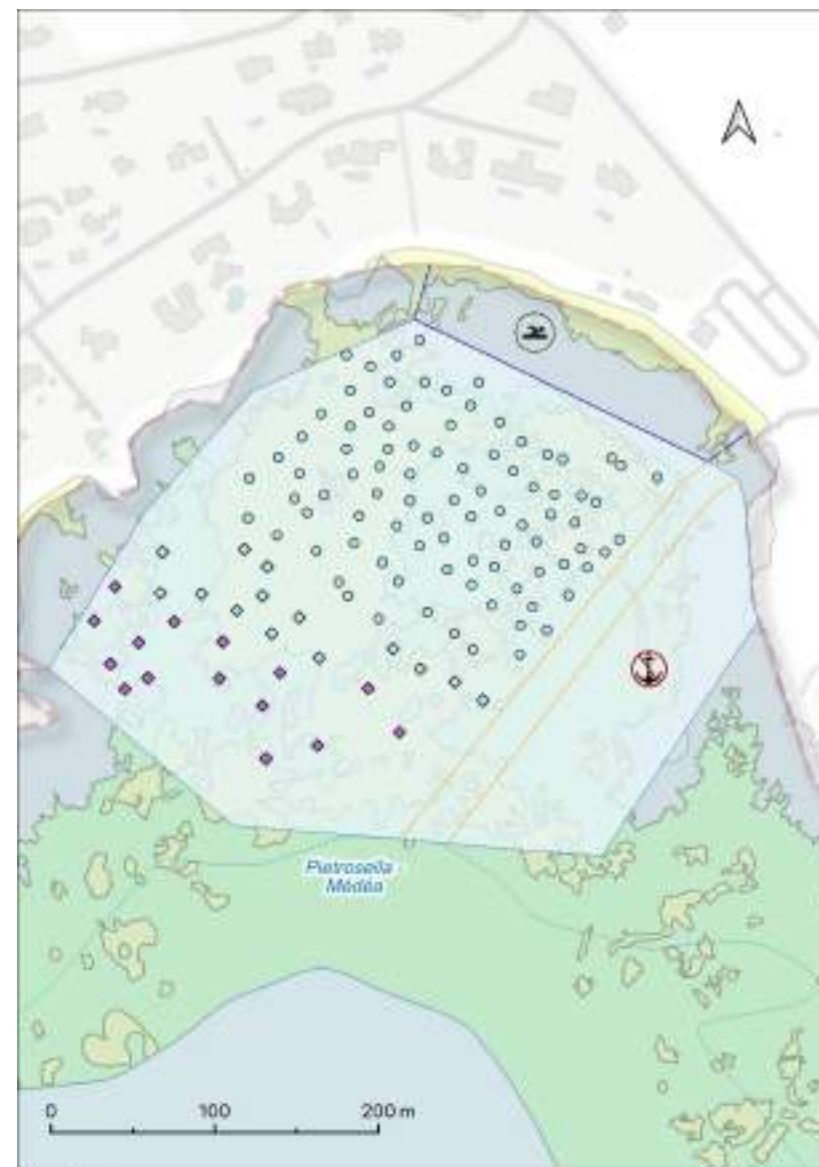
## RÈGLEMENTATION



### Liste des interdictions:

Amarrage à couple, pêche, plongée sous-marine et sports nautiques.

NB: En l'absence de données réglementaires et officielles, cette cartographie a été établie à partir de vues aériennes. Le positionnement des bouées d'amarrage est donc indicatif et non définitif.



### Légende

#### Balisage réglementaire

- canal
- ZRUB
- ZMEL

#### Types de bouée

- Navires de passage
  - ◊ Navires < 7m
  - ◊ Navires < 12m
- Navires résidents
  - Navires < 7m

#### Biocénoses

- Herbier
- Roche
- Sable

Région Occitanie

Région PACA

Corse



# ZMEL PORTO POLLO

# SERRA DI FERRO

Corse du Sud - 2A  
41° 42.52' N, 8° 47.80' E

CARACTÉRISTIQUES

**Gestionnaire :** Commune de Serra Di Ferro  
**Adresse :** 91, a purtipuddinca 20140 Sarra di Farru  
**Mail :** portjbtomi@sarradifarru.com  
**Réservation :** 04 95 74 07 66

Arrêté N°152/2023

Porto Pollo - Parc Naturel Marin  
du littoral Sud de la Corse

## NAVIGATION

## TYPLOGIE



### Port de replis :

- Port Jean-Baptiste Tomi - Porto Pollo,
- Port de Propriano.

Vitesse maximale autorisée : 3 nœuds.

Amarrage sur bouées **interdit** au delà de 6 Beaufort.

- **Dispositifs d'ancrage :** corps mort,
- **Profondeurs :** 3 à 9 mètres,
- **Lignes de mouillage :** chaînes munies de flotteurs intermédiaires,
- **Bouées :** blanches marquées.

## ACCESSIBILITÉ



**Ouverture**  
01/04 au 31/10



81

### Amarrage

- 63 bouées - navires < 12 m,
- 18 bouées - navires de 12 à 20 m.
- **Taille des bateaux :** 20 mètres maximum,
- **Durée maximale :** 2 semaines,
- **Part réservée aux navires de passage:** 78 bouées.



**Contact**  
Tel: 06 15 68 55 02 /  
04 95 74 07 66



**Tarifs**  
[www.sarradifarru.corsica/Tarifs-du-port-Jean-Baptiste-Tomi-2023\\_a1125](http://www.sarradifarru.corsica/Tarifs-du-port-Jean-Baptiste-Tomi-2023_a1125)

FONCTIONNEMENT

## SERVICES

Services associés à la ZMEL : eau, ponton, poubelles.



Services de proximité de la ZMEL : pas de station de carburant, sanitaires.

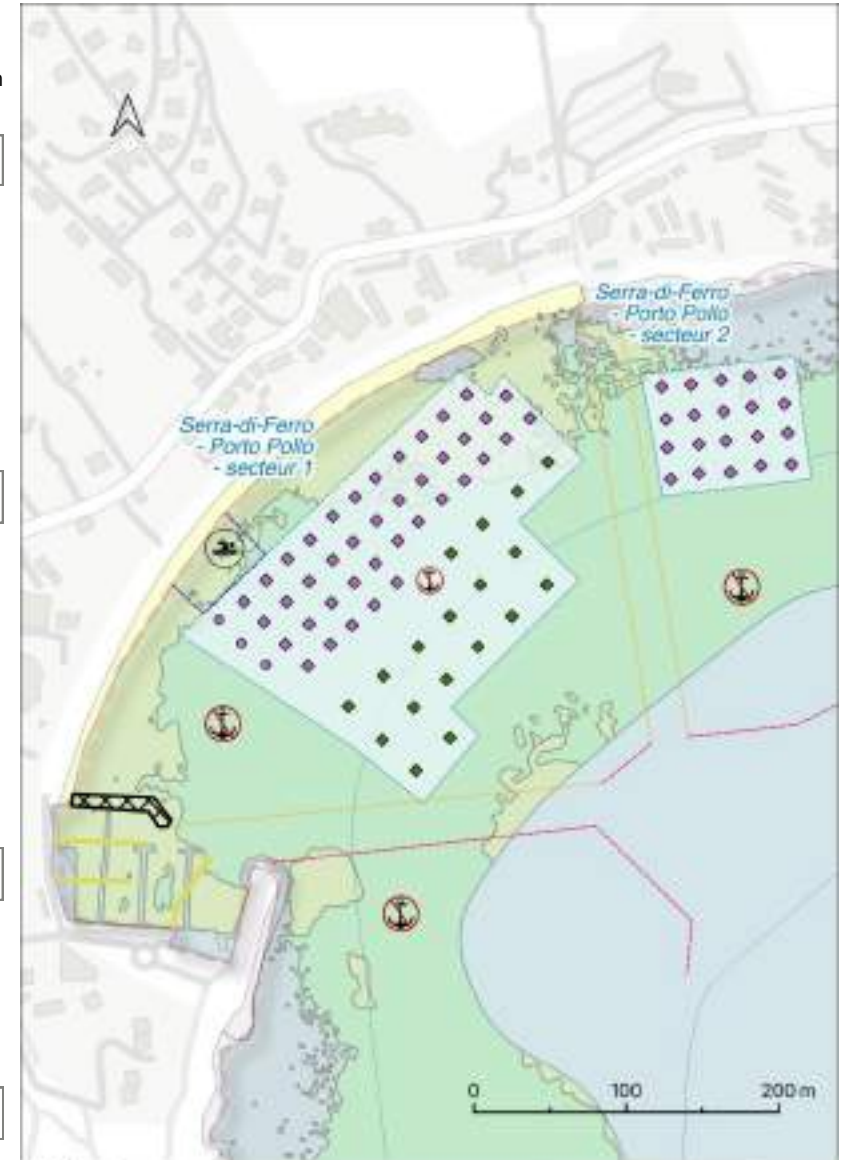


## RÈGLEMENTATION



### Liste des interdictions:

Amarrage à couple, pêche, plongée sous-marine et sports nautiques.



### Légende

#### Balitage réglementaire

- chenal
- ZRUB
- ZM
- ZMEL

#### Types de bouée

- ◆ Navires <12m
- ◆ Navires de 12 à 20m
- ◆ Navires résidents
- ◆ Navires <12m

#### Aménagements

- digue
- ponton

#### Blocnoses

- Herbar
- Roche
- Sable

Région Occitanie

Région PACA

Corse

# ZMEL TARAVU

# SERRA DI FERRO

Corse du Sud - 2A  
41° 42.52' N, 8° 47.80' E

CARACTÉRISTIQUES

**Gestionnaire :** Commune de Serra Di Ferro  
**Adresse :** Rue Principale 20140 Serra-di-Ferro  
**Mail :** mairie@serradiferro.com  
**Réservation :** 04 95 74 02 07

**Arrêté N°152/2023**

Plage de Taravo - Parc Naturel  
Marin du littoral Sud de la Corse



## NAVIGATION



### Port de replis :

- Port Jean-Baptiste Tomi - Porto Pollo,
- Port de Propriano.

### Vitesse maximale autorisée : 3 nœuds.

Amarrage sur bouées **interdit** au delà de **6 Beaufort**.

## TPOLOGIE

- **Dispositifs d'ancrage :** corps mort,
- **Profondeurs :** 2 à 9 mètres,
- **Lignes de mouillage :** chaînes munies de flotteurs intermédiaires,
- **Bouées :** blanches marquées.

## ACCESSIBILITÉ



**Ouverture**  
01/04 au 31/10



100

### Amarrage

- 50 bouées - navires < 7 m,
- 50 bouées - navires < 12 m.
- **Taille des bateaux :** 12 mètres maximum,
- **Durée maximale :** 2 semaines,
- **Part réservée aux navires de passage :** 40 bouées.



**Contact**  
Tel: 04 95 74 02 07



**Tarifs**  
[www.sarradifarru.corsica/Tarifs-du-port-Jean-Baptiste-Tomi-2023\\_a1125](http://www.sarradifarru.corsica/Tarifs-du-port-Jean-Baptiste-Tomi-2023_a1125)

FONCTIONNEMENT

## SERVICES

Services associés à la ZMEL : pas d'eau.



Services de proximité de la ZMEL : pas de station de carburant.

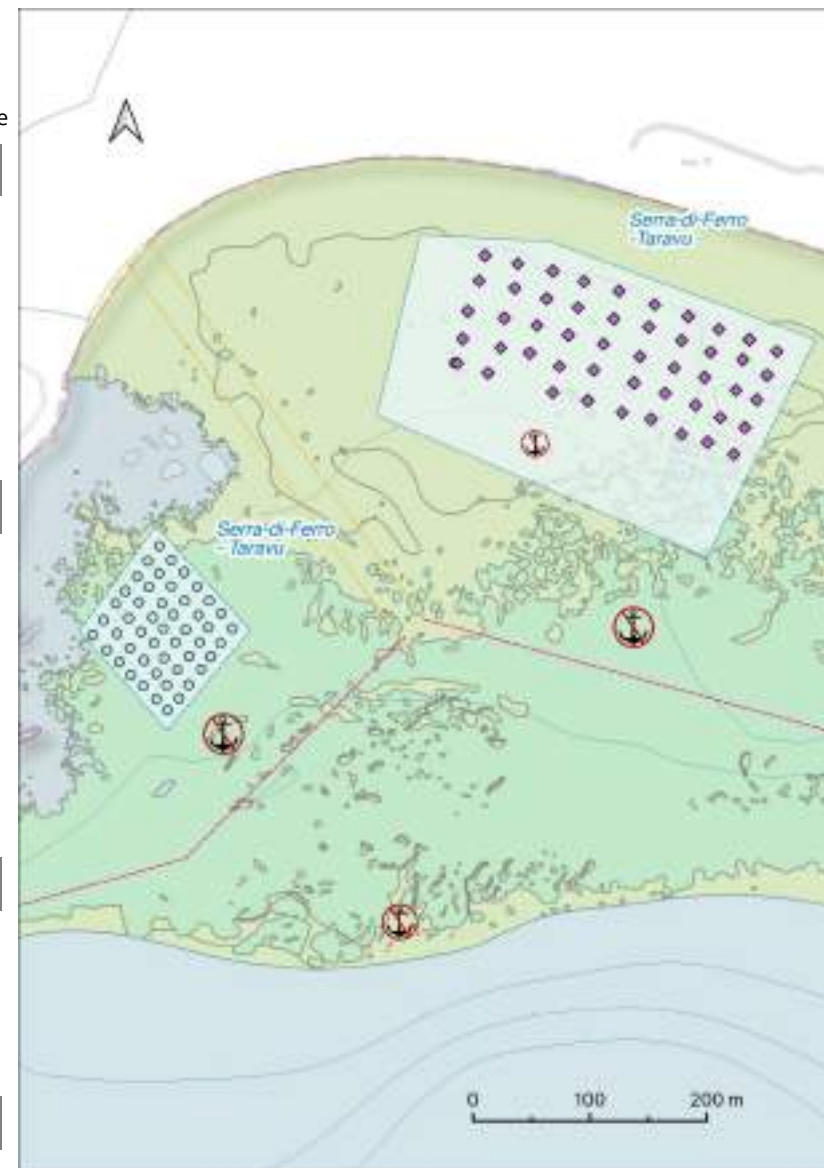


## RÈGLEMENTATION



### Liste des interdictions:

Amarrage à couple, pêche, plongée sous-marine et sports nautiques.



### Légende

#### Balises réglementaire

- chenal
- ZM
- ZMEL

#### Types de bouée

- Navires de passage
- Navires résidents
- Navires < 7m
- Navires < 12m

#### Biocénoses

- Herbier
- Matto morte
- Roche
- Sabls

Données sources : ACP, OFP, EPIM, DOMA, SDEM, 2021

Région Occitanie

Région PACA

Corse

# ZMEL TIZZANO

# SARTENE

Corse du Sud - 2A  
41° 32.60' N, 8° 51.10' E

CARACTÉRISTIQUES

**Gestionnaire :** Commune de Sartène  
**Adresse :** Place de la Libération 20100 Sartène  
**Mail :** mairie-sartene@wanadoo.fr  
**Réservation :** 04 95 70 17 90

**Arrêté N° 2011-059-0004**

  
Anse de Tizzano - Parc Naturel  
Marin du littoral Sud de la Corse

## NAVIGATION

## TYPLOGIE



### Port de replis :

- Port de Propriano,
- Port de Bonifacio.

**Vitesse maximale autorisée : 3 nœuds.**

- **Dispositifs d'ancrage :** corps mort,
- **Profondeurs :** 3 à 9 mètres,
- **Lignes de mouillage :** chaînes munies de flotteurs intermédiaires,
- **Bouées :** blanches marquées.

NB: En l'absence d'indication sur la limitation météorologique de l'utilisation des bouées, les conditions d'occupation se font aux risques et périls du bénéficiaire de la présente autorisation. L'État est déchargé de toute responsabilité liée à la destruction, quelle qu'en soit la cause, des installations autorisées.

## ACCESSIBILITÉ



**Ouverture**  
01/06 au 30/09



80

### Amarrage

- 80 places - navires < 16 m.
- **Taille des bateaux :** 16 mètres maximum,
- **Durée maximale :** 7 jours,
- **Part réservée aux navires de passage :** 17 bouées.



**Contact**  
Tel: 04 95 70 17 90



**Tarifs**  
[www.marinareservation.com/  
fr/marina-port-de-tizzano-  
2702](http://www.marinareservation.com/fr/marina-port-de-tizzano-2702)

FONCTIONNEMENT

## SERVICES

Services associés à la ZMEL : pas d'eau, poubelles.



Services de proximité de la ZMEL : pas de station de carburant, alimentation (500 m), pharmacie (500 m).

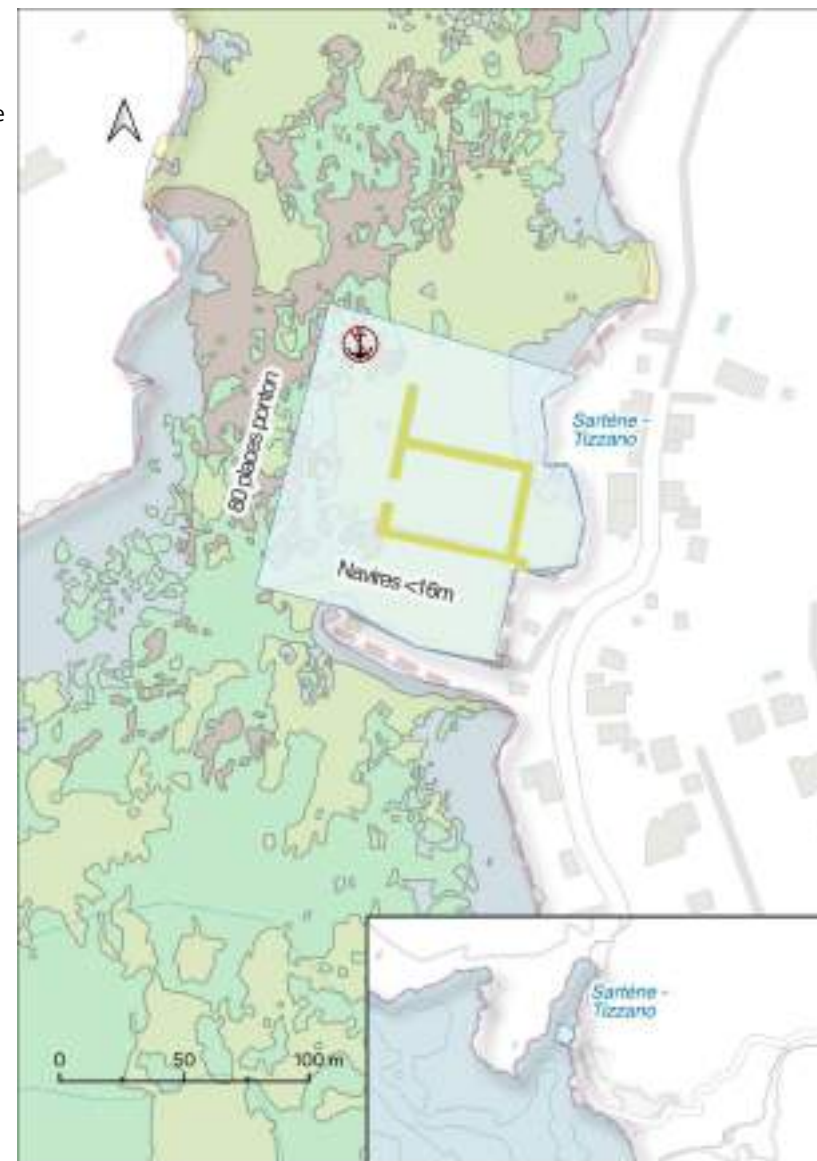


## RÈGLEMENTATION



### Liste des interdictions:

Amarrage à couple, pêche, plongée sous-marine et sports nautiques.



Légende

### Balisage réglementaire

ZMEL

### Aménagements

portillon

### Biocénoses

- Herbier
- Marre morte
- Roche
- Sable

Région Occitanie

Région PACA

Corse

# ZMEL ANSE DE LA CATENA

# BONIFACIO

Corse du Sud - 2A  
41°23.48'N, 9°9.37'E

CARACTÉRISTIQUES

**Gestionnaire : Bonifacio marina**  
**Adresse : Capitainerie, 20169 Bonifacio**  
**Mail : info@bonifaciomarina.com**  
**Réservation: pas de réservation**

**Arrêté 2011031-0004**

  
Caténa - Réserve Naturelle des  
Bouches de Bonifacio

## NAVIGATION

## TPOLOGIE



**Ports de replis :**  
• Port de Bonifacio.

**Vitesse maximale autorisée : 3 nœuds.**

- **Dispositifs d'ancrage :** coffres,
- **Profondeurs :** 3 à 9 mètres,
- **Lignes de mouillage :** pendilles,
- **Bouées :** pas de bouées.

NB: En l'absence d'indication sur la limitation météorologique de l'utilisation des bouées, les conditions d'occupation se font aux risques et périls du bénéficiaire de la présente autorisation. L'État est déchargé de toute responsabilité liée à la destruction, quelle qu'en soit la cause, des installations autorisées.

## ACCESSIBILITÉ



**Ouverture**  
01/05 au 30/10



60

### Amarrage

- 60 amarrages sur pendilles.

- **Taille des bateaux :** 15 mètres maximum,
- **Durée maximale :** tarif à la journée,
- **Part réservée aux navires de passage :** 60 bouées.



**Contact**  
VHF 9  
Tel: 04 95 73 10 07



**Tarifs**  
[www.bonifacio-marina.corsica/wp-content/uploads/2022/03/tarifs-generaux-publi-2022.pdf](http://www.bonifacio-marina.corsica/wp-content/uploads/2022/03/tarifs-generaux-publi-2022.pdf)

FONCTIONNEMENT

## SERVICES

**Services associés à la ZMEL :** eau.



**Services de proximité de la ZMEL :** pas de station de carburant, alimentation (600 m), pharmacie (600 m), distributeur de billets (500 m).



## RÈGLEMENTATION



### Liste des interdictions

Pêche de loisir, ramassage de coquillages sur les ouvrages, feu ou appareil à feu nu, utiliser les toilettes des bateaux sans cuve à eaux noires.

Région Occitanie


Région PACA

Corse




Légende

### Balisage réglementaire



### Aménagements



### Biocénoses



Source données: AIT, OFS, DPM, DOWA, SPOH2021

# ZMEL SANT'AMANZA

# BONIFACIO

Corse du Sud - 2A  
41° 23.48' N, 9° 9.37' E

CARACTÉRISTIQUES

**Gestionnaire :** Bonifacio marina

**Adresse :** Capitainerie, 20169 Bonifacio

**Mail :** [info@bonifaciomarina.com](mailto:info@bonifaciomarina.com)

**Réservation :** <https://www.resaportcorse.com/> ou application Les ports Corses.

Arrêté 124/2021

Sant'Amanza - Réserve Naturelle des Bouches de Bonifacio

## NAVIGATION



**Ports de replis :**

- Port de Bonifacio.

**Vitesse maximale autorisée :** 5 nœuds.

## TYPOLOGIE

- **Dispositifs d'ancrage :** coffres,
- **Profondeurs :** 9 à 12 mètres,
- **Lignes de mouillage :** chaînes munies de flotteurs intermédiaires,
- **Bouées :** blanches.

NB: En l'absence d'indication sur la limitation météorologique de l'utilisation des bouées, les conditions d'occupation se font aux risques et périls du bénéficiaire de la présente autorisation. L'État est déchargé de toute responsabilité liée à la destruction, quelle qu'en soit la cause, des installations autorisées.

## ACCESSIBILITÉ



**Ouverture**

15/06 au 30/09



14

**Amarrage**

- 12 bouées navires < 40 m,
- 2 bouées navires < 60 m.
- **Taille des bateaux :** 60 mètres maximum,
- **Durée maximale :** tarif à la journée,
- **Part réservée aux navires de passage :** 14 bouées.



**Contact**

VHF 9

Tel: 04 95 73 10 07



**Tarifs**

[www.bonifacio-marina.corsica/wp-content/uploads/2022/03/tarifs-generaux-publi-2022.pdf](http://www.bonifacio-marina.corsica/wp-content/uploads/2022/03/tarifs-generaux-publi-2022.pdf)

FONCTIONNEMENT

## SERVICES

Services associés à la ZMEL : pas d'eau.

Services de proximité de la ZMEL : pas de station de carburant.

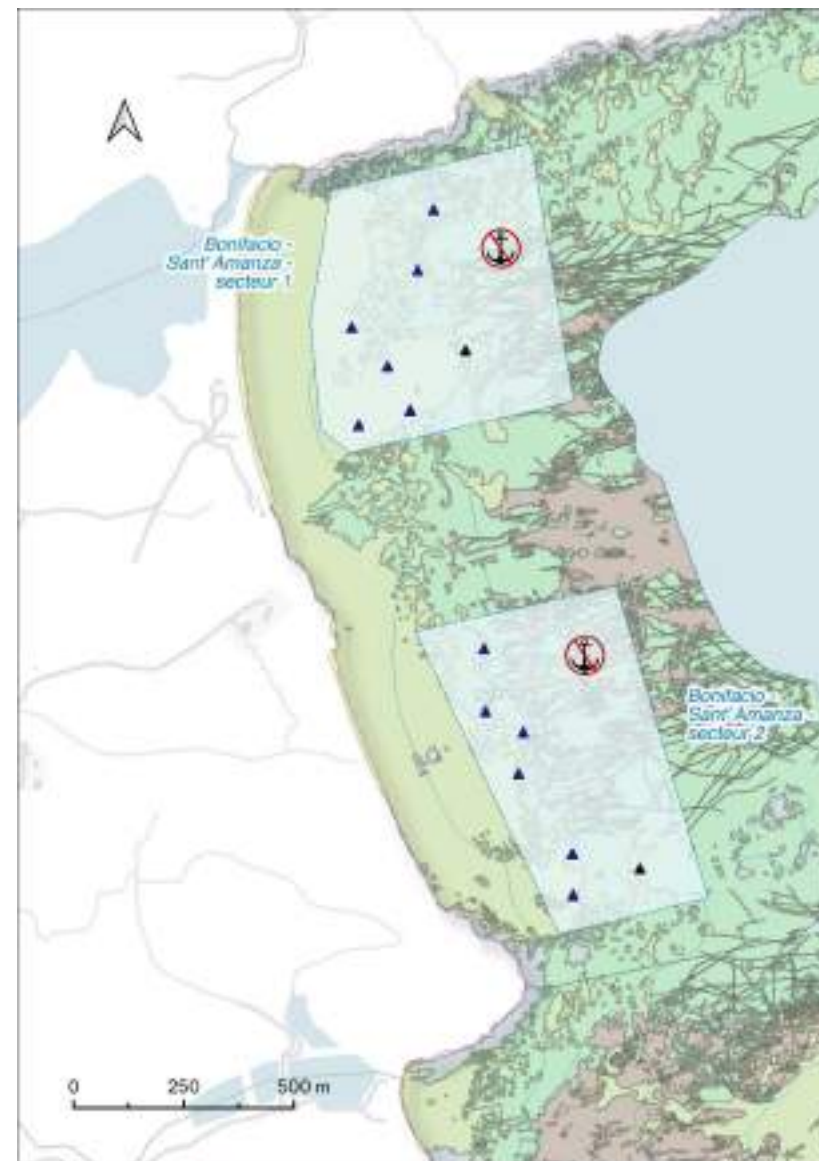


## RÈGLEMENTATION



**Liste des interdictions:**

Projecteurs sous-marins, tir de feu d'artifices, engins de plage et embarcations propulsées par l'énergie humaine. Pêche de loisir et drones aérien et sous-marin.



Légende

**Balises réglementaire**



**Types de bouée**

Grandes unités >24m

- ▲ Navires < 40m
- ▲ Navires < 60m

**Biocénoses**

- Herbier
- Matte morte
- Roche
- Sable

Source données : 4010FS,DRM000A,3/04/2021

Région Occitanie

Région PACA

Corse

**Gestionnaire : Société Santa Ghjulia Mouillage**  
**Adresse : Pascialella de Precojo 20137 Porto Vecchio**  
**Mail : information à venir**  
**Réservation: 06 78 76 08 85**

**Arrêté N°22/2022**



## NAVIGATION



### Port de replis :

- Port de Porto-Vecchio.

**Vitesse maximale autorisée : 3 nœuds.**

## TYPLOGIE

- **Dispositifs d'ancrage :** corps mort,
- **Profondeurs :** 3 à 9 mètres,
- **Lignes de mouillage :** chaînes munies de flotteurs intermédiaires,
- **Bouées :** blanches marquées.

NB: En l'absence d'indication sur la limitation météorologique de l'utilisation des bouées, les conditions d'occupation se font aux risques et périls du bénéficiaire de la présente autorisation. L'État est dégage de toute responsabilité liée à la destruction, quelle qu'en soit la cause, des installations autorisées.

## ACCESSIBILITÉ



**Ouverture**  
01/05 au 30/09



11 65

### Amarrage

- 65 bouées - navires < 9 m,
- 11 postes sur ponton flottant.

- **Taille des bateaux :** 9 mètres maximum,
- **Durée maximale :** 2 semaines,
- **Part réservée aux navires de passage :** 7 bouées,
- **Bouées à l'évitage :** 65 bouées.



**Contact**  
VHF 9  
Tel: 06 78 76 08 85



**Tarifs**  
Site internet hors-service

## SERVICES

**Services associés à la ZMEL :** eau, ponton, poubelles, sanitaires.



**Services de proximité de la ZMEL :** pas de station de carburant, alimentation (300 m).

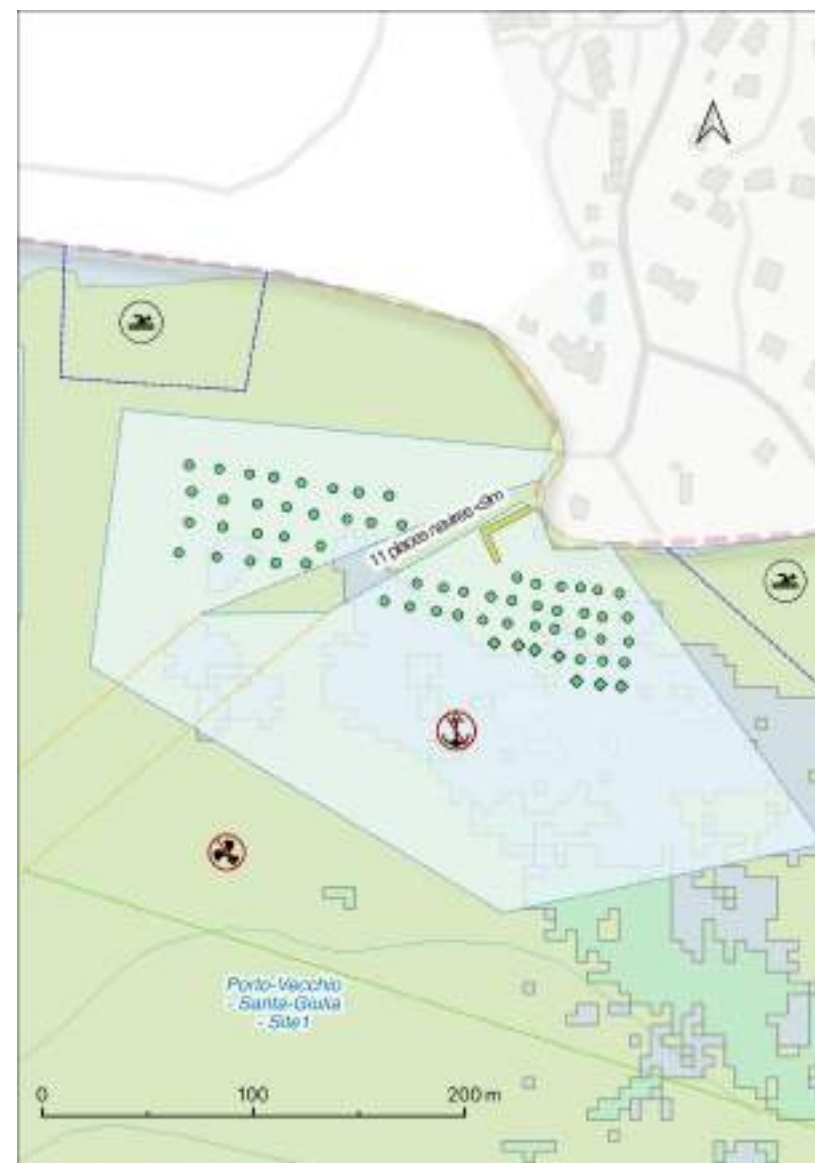


## RÈGLEMENTATION



### Liste des interdictions:

Amarrage à couple, pêche, plongée sous-marine et sports nautiques.



### Légende

#### Balisage réglementaire

- chenal
- ZRLB
- ZIEM
- ZMEL

#### Type de bouée

- ◊ Navires <5m
- Navires <9m

#### Aménagements

- ponton

#### Biocénoses

- Herbié
- Roche
- Sable

# ZMEL SANTA GIULIA - Site 2

# PORTO-VECCHIO

Corse du Sud - 2A  
41° 31.80' N, 9° 16.68' E

CARACTÉRISTIQUES

**Gestionnaire : Société Locorsa**  
**Adresse : Portovecchiaccio 20137 LECCI**  
**Mail : locorsa@orange.fr**  
**Réservation : 06 82 57 51 95**

**Arrêté N°22/2022**

Golfe de Santa Giulia - Réserve  
des Bouches de Bonifacio

## NAVIGATION

## TYPOLOGIE



### Port de replis :

- Port de Porto-Vecchio.

Vitesse maximale autorisée : 3 nœuds.

- **Dispositifs d'ancrage** : corps mort,
- **Profondeurs** : 3 à 9 mètres,
- **Lignes de mouillage** : chaînes munies de flotteurs intermédiaires,
- **Bouées** : blanches marquées.

NB: En l'absence d'indication sur la limitation météorologique de l'utilisation des bouées, les conditions d'occupation se font aux risques et périls du bénéficiaire de la présente autorisation. L'État est déchargé de toute responsabilité liée à la destruction, quelle qu'en soit la cause, des installations autorisées.

## ACCESSIBILITÉ



### Ouverture

01/05 au 30/09



60

### Amarrage

- 60 bouées - navires < 10 m.

- **Taille des bateaux** : 10 mètres maximum,
- **Durée maximale** : 2 semaines,
- **Part réservée aux navires de passage** : 6 bouées,
- **Bouées à l'évitage** : 60 bouées.



### Contact

VHF 9

Tel: 06 82 57 51 95



### Tarifs

[www.locorsa.com/mouillage-organise](http://www.locorsa.com/mouillage-organise)

FONCTIONNEMENT

## SERVICES

Services associés à la ZMEL : eau, ponton, poubelles, sanitaires.



Services de proximité de la ZMEL : pas de station de carburant, alimentation (200 m).



## RÈGLEMENTATION



### Liste des interdictions:

Amarrage à couple, pêche, plongée sous-marine et sports nautiques.



Légende

### Balisage réglementaire

- Chenal
- ZPE
- ZOU
- ZMEL

### Types de bouée

- Navires de passage
- Navires < 10m
- Navires résidents
- Navires < 10m

### Biocénoses

- Herminier
- Rocher
- Sable

Région Occitanie

Région PACA

Corse

**Gestionnaire : Société Aztech Marine**  
**Adresse : Port de Plaisance - 20145 Solenzara**  
**Mail : info@aztech-marine.com**  
**Réservation : 04 95 31 83 64 - 06 74 48 27 96**

**Arrêté N°22/2022**



## NAVIGATION

## TYPLOGIE



**Port de replis :**  
 • Port de Porto-Vecchio.

**Vitesse maximale autorisée : 3 nœuds.**

- **Dispositifs d'ancrage :** corps mort,
- **Profondeurs :** 3 à 9 mètres,
- **Lignes de mouillage :** chaînes munies de flotteurs intermédiaires,
- **Bouées :** blanches marquées.

NB: En l'absence d'indication sur la limitation météorologique de l'utilisation des bouées, les conditions d'occupation se font aux risques et périls du bénéficiaire de la présente autorisation. L'État est déchargé de toute responsabilité liée à la destruction, quelle qu'en soit la cause, des installations autorisées.

## ACCESSIBILITÉ



**Ouverture**  
01/05 au 30/09



30

### Amarrage

- 18 bouées - navires < 14 m,
- 12 bouées - navires 14 - 20 m.

- **Taille des bateaux :** 20 mètres maximum,
- **Durée maximale :** 2 semaines,
- **Part réservée aux navires de passage :** 30 bouées,
- **Bouées à l'évitage :** 30 bouées.



**Contact**  
VHF 9  
Tel: 04 95 31 83 64 /  
06 74 48 27 96



**Tarifs**  
www.mouillage-corse.com

## SERVICES

**Services associés à la ZMEL :** eau, ponton, poubelles, sanitaires.

**Services de proximité de la ZMEL :** pas de station de carburant.

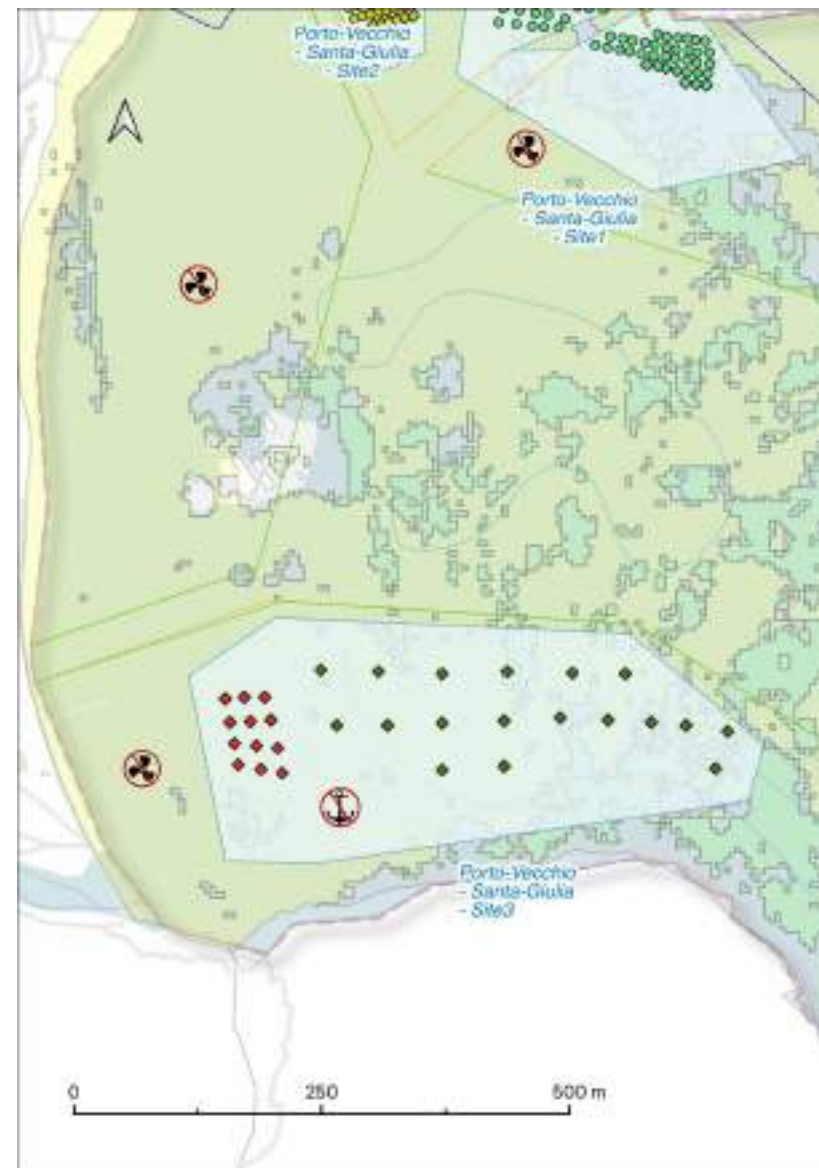


## RÈGLEMENTATION



### Liste des interdictions:

Amarrage à couple, pêche, plongée sous-marine et sports nautiques.



### Légende

#### Balisage réglementaire

- chenal
- ZRUB
- ZBIM
- ZMEL

#### Types de bouée

- Navires < 14m
- Navires > 20m

#### Biocénoses

- Herbier
- Roche
- Sable



# ZMEL CALA ROSSA - Site 1

# LECCI

Corse du Sud - 2A  
41° 37.23' N, 9° 20.15' E

CARACTÉRISTIQUES

**Gestionnaire : ANCRE**

**Adresse : F.Colonna Domaine de Cala Rossa - 20137 Lecci**

**Mail : ancrecalarossa@gmail.com - contact@as-ancre.com**

**Réservation : 06 15 13 76 27**

**Arrêté N°05/0079**

Grande plage, plage des voiles,  
plage rocade de palombaggia



## NAVIGATION

## TYPLOGIE



**Port de replis :**

- Port de Porto-Vecchio.

**Vitesse maximale autorisée : 3 nœuds.**

- **Dispositifs d'ancrage :** corps mort,
- **Profondeurs :** 1 à 3 mètres,
- **Lignes de mouillage :** chaînes munies de flotteurs intermédiaires,
- **Bouées :** blanches marquées.

NB: En l'absence d'indication sur la limitation météorologique de l'utilisation des bouées, les conditions d'occupation se font aux risques et périls du bénéficiaire de la présente autorisation. L'État est déchargé de toute responsabilité liée à la destruction, quelle qu'en soit la cause, des installations autorisées.

## ACCESSIBILITÉ



**Ouverture**

01/04 au 15/11



85

**Amarrage**

- 11 bouées - navires < 6 m,
- 56 bouées - navires < 8 m,
- 12 bouées - navires < 10 m,
- 6 bouées - navires < 12 m.
- **Taille des bateaux :** 12 mètres maximum,
- **Durée maximale :** variable,
- **Part réservée aux navires de passage :** 17 bouées,
- **Bouées à l'évitage :** 83 bouées.



**Contact**

Tel: 06 15 13 76 27



**Tarifs**

www.as-ancre.com

FONCTIONNEMENT

## SERVICES

Services associés à la ZMEL : pas d'eau.

Services de proximité de la ZMEL : pas de station de carburant.



## RÈGLEMENTATION



**Liste des interdictions:**

Amarrage à couple.



**Légende**

**Balisage réglementaire**

- chenal
- ZRUB
- ZMEL

**Types de bouée  
Navires résidents**

- Navires <6m
- Navires <8m
- Navires <10m
- Navires <12m

**Bioécénoses**

- Herbier
- Maitte morte
- Roche
- Sable

Bassin de données : NOT D'ES DRIMDGM, SHNJEH

Région Occitanie

Région PACA

Corse

# ZMEL CALA ROSSA - Site 2

# LECCI

Corse du Sud - 2A  
41° 37.08' N, 9° 21.08' E

CARACTÉRISTIQUES

**Gestionnaire : ANCRE**

**Adresse : F.Colonna Domaine de Cala Rossa - 20137 Lecci**

**Mail : ancrecalarossa@gmail.com - contact@as-ancre.com**

**Réservation: 06 15 13 76 27**

**Arrêté N°05/0079**



Plage de l'Est

## NAVIGATION

## TYPLOGIE



**Port de replis :**

- Port de Porto-Vecchio.

**Vitesse maximale autorisée : 3 nœuds.**

- **Dispositifs d'ancrage :** corps mort,
- **Profondeurs :** 1 à 4 mètres,
- **Lignes de mouillage :** chaînes munies de flotteurs intermédiaires,
- **Bouées :** blanches marquées.

NB: En l'absence d'indication sur la limitation météorologique de l'utilisation des bouées, les conditions d'occupation se font aux risques et périls du bénéficiaire de la présente autorisation. L'État est déchargé de toute responsabilité liée à la destruction, quelle qu'en soit la cause, des installations autorisées.

## ACCESSIBILITÉ



**Ouverture**

01/06 au 15/09



23

**Amarrage**

- 9 bouées - navires < 6 m,
- 5 bouées - navires < 8 m,
- 4 bouées - navires < 10 m,
- 5 bouées - navires < 12 m.
- **Taille des bateaux :** 12 mètres maximum,
- **Durée maximale :** variable,
- **Part réservée aux navires de passage :** 10 bouées,
- **Bouées à l'évitage :** 23 bouées.



**Contact**

Tel: 06 15 13 76 27



**Tarifs**

www.as-ancre.com

FONCTIONNEMENT

## SERVICES

Services associés à la ZMEL : pas d'eau.

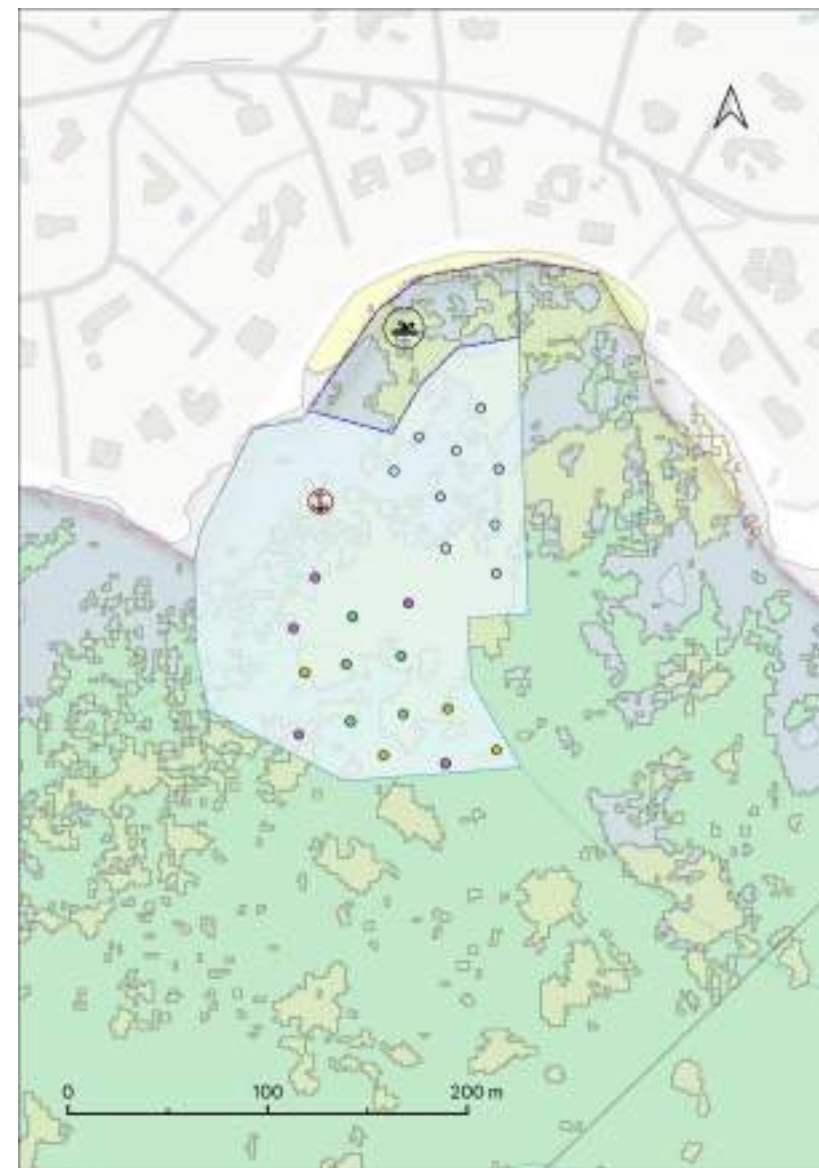
Services de proximité de la ZMEL : pas de station de carburant.



## RÈGLEMENTATION



**Liste des interdictions:**  
Amarrage à couple.



Légende

**Balísage réglementaire**



**Types de bouée  
Navires résidents**

- Navires <=6m
- Navires <=8m
- Navires <10m
- Navires <12m

**Biocénoses**



Région Occitanie

Région PACA

Corse

# ZMEL LA TESTA - Site Sud

# LECCI

Corse du Sud - 2A  
41° 37.08' N, 9° 21.08' E

CARACTÉRISTIQUES

Gestionnaire : APDT La Testa

Adresse : Lotissement du domaine de Santa Lucia di Testa - 20137 Lecci

Mail : non disponible

Réservation: VH9

Arrêté N°05/0078



Plage de l'Est

## NAVIGATION

## TYPLOGIE



Port de replis :

- Port de Porto-Vecchio.

Vitesse maximale autorisée : 3 nœuds.

- Dispositifs d'ancrage : corps mort,
- Profondeurs : 1 à 4 mètres,
- Lignes de mouillage : chaînes munies de flotteurs intermédiaires,
- Bouées : blanches marquées.

NB: En l'absence d'indication sur la limitation météorologique de l'utilisation des bouées, les conditions d'occupation se font aux risques et périls du bénéficiaire de la présente autorisation. L'État est déchargé de toute responsabilité liée à la destruction, quelle qu'en soit la cause, des installations autorisées.

## ACCESSIBILITÉ



Ouverture

01/06 au 15/09



15

Amarrage

- 15 bouées - navires < 10 m.
- Taille des bateaux : 10 mètres maximum,
- Durée maximale : variable,
- Part réservée aux navires de passage : 4 bouées,
- Bouées à l'évitage : 15 bouées.



Contact

VHF 9



Tarifs

non disponibles.

FONCTIONNEMENT

## SERVICES

Services associés à la ZMEL : pas d'eau.

Services de proximité de la ZMEL : pas de station de carburant.

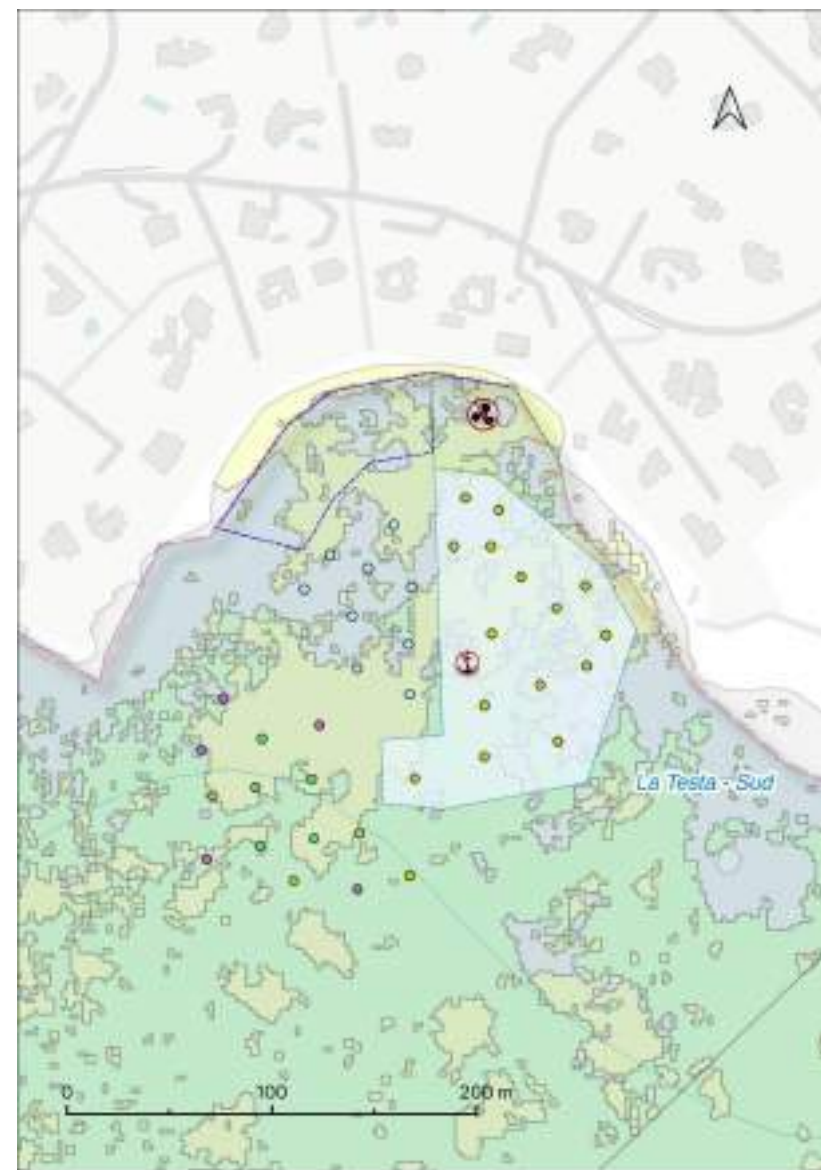


## RÈGLEMENTATION



Liste des interdictions:

Les navires au mouillage ne doivent en aucun cas être habités et aucun rejet en mer n'est admis.



Légende

Balisage réglementaire

- ZIEM
- ZMEL

Types de bouée

- Navires résidents
- Navires < 10m

Biocénoses

- Herbier
- Roches
- Sables

Région Occitanie

Région PACA

Corse

# ZMEL LA TESTA - Site Nord

# LECCI

Corse du Sud - 2A  
41° 37.18' N, 9° 21.19' E

CARACTÉRISTIQUES

**Gestionnaire :** APDT La Testa

**Adresse :** Lotissement du domaine de Santa Lucia di Testa - 20137 Lecci

**Mail :** non disponible

**Réservation:** VH9

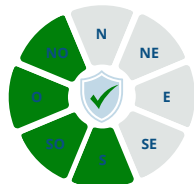
Arrêté N°05/0078

Plage Santa Lucia Di Testa



## NAVIGATION

## TYPLOGIE



### Port de replis :

- Port de Porto-Vecchio.

Vitesse maximale autorisée : 3 nœuds.

- **Dispositifs d'ancrage :** corps mort,
- **Profondeurs :** 1 à 4 mètres,
- **Lignes de mouillage :** chaînes munies de flotteurs intermédiaires,
- **Bouées :** blanches marquées.

NB: En l'absence d'indication sur la limitation météorologique de l'utilisation des bouées, les conditions d'occupation se font aux risques et périls du bénéficiaire de la présente autorisation. L'État est déchargé de toute responsabilité liée à la destruction, quelle qu'en soit la cause, des installations autorisées.

## ACCESSIBILITÉ



**Ouverture**  
01/06 au 15/09



39

### Amarrage

- 39 bouées - navires < 10 m.
- **Taille des bateaux :** 10 mètres maximum,
- **Durée maximale :** variable,
- **Part réservée aux navires de passage :** 9 bouées,
- **Bouées à l'évitage :** 39 bouées.



**Contact**  
VHF 9



**Tarifs**  
non disponibles.

FONCTIONNEMENT

## SERVICES

Services associés à la ZMEL : pas d'eau.

Services de proximité de la ZMEL : pas de station de carburant.



## RÈGLEMENTATION



### Liste des interdictions:

Les navires au mouillage ne doivent en aucun cas être habités et aucun rejet en mer n'est admis.

Région Occitanie

Région PACA

Corse



### Légende

#### Balisateur réglementaire

- chenal
- ZRLB
- ZMEL

#### Types de bouée

- Navires résidents
- Navires < 10m

#### Biocénoses

- Hercier
- Roche
- Sable

# ZMEL BAIE DE SAINT CYPRIEN - La Tour

## LECCI

Corse du Sud - 2A  
41° 40.87' N, 9° 22.57' E

CARACTÉRISTIQUES

**Gestionnaire : Commune de Lecci**  
**Adresse : 120 Stradonu di a Mirria. A crucci 20137 Lecci**  
**Mail : mouillage.lecci@gmail.com**  
**Réservation: 04 95 71 43 43**

Arrêté N°302/2022



Baie de Saint Cyprien

### NAVIGATION

### TYPOLOGIE



#### Port de replis :

- Port de Porto Vecchio.

#### Vitesse maximale autorisée : 3 nœuds.

- **Dispositifs d'ancrage** : corps mort et ancre à vis,
- **Profondeurs** : 3 à 9 mètres,
- **Lignes de mouillage** : chaînes munies de flotteurs intermédiaires,
- **Bouées** : blanches marquées.

NB: En l'absence d'indication sur la limitation météorologique de l'utilisation des bouées, les conditions d'occupation se font aux risques et périls du bénéficiaire de la présente autorisation. L'État est déchargé de toute responsabilité liée à la destruction, quelle qu'en soit la cause, des installations autorisées.

### ACCESSIBILITÉ



#### Ouverture

01/06 au 30/09



41

#### Amarrage

- 14 bouées - navires < 6 m,
- 21 bouées - navires < 8 m
- 3 bouées - navires < 10 m,
- 3 bouées - navires < 12m.
- **Taille des bateaux** : 12 mètres maximum,
- **Durée maximale** : 7 jours,
- **Part réservée aux navires de passage** : 25%,
- **Bouées à l'évitage** : 41 bouées.



#### Contact

Tel: 04 95 71 43 43



#### Tarifs

[www.espace-plaisancier.fr/lecci](http://www.espace-plaisancier.fr/lecci)

FONCTIONNEMENT

### SERVICES

Services associés à la ZMEL : eau, ponton, poubelles.

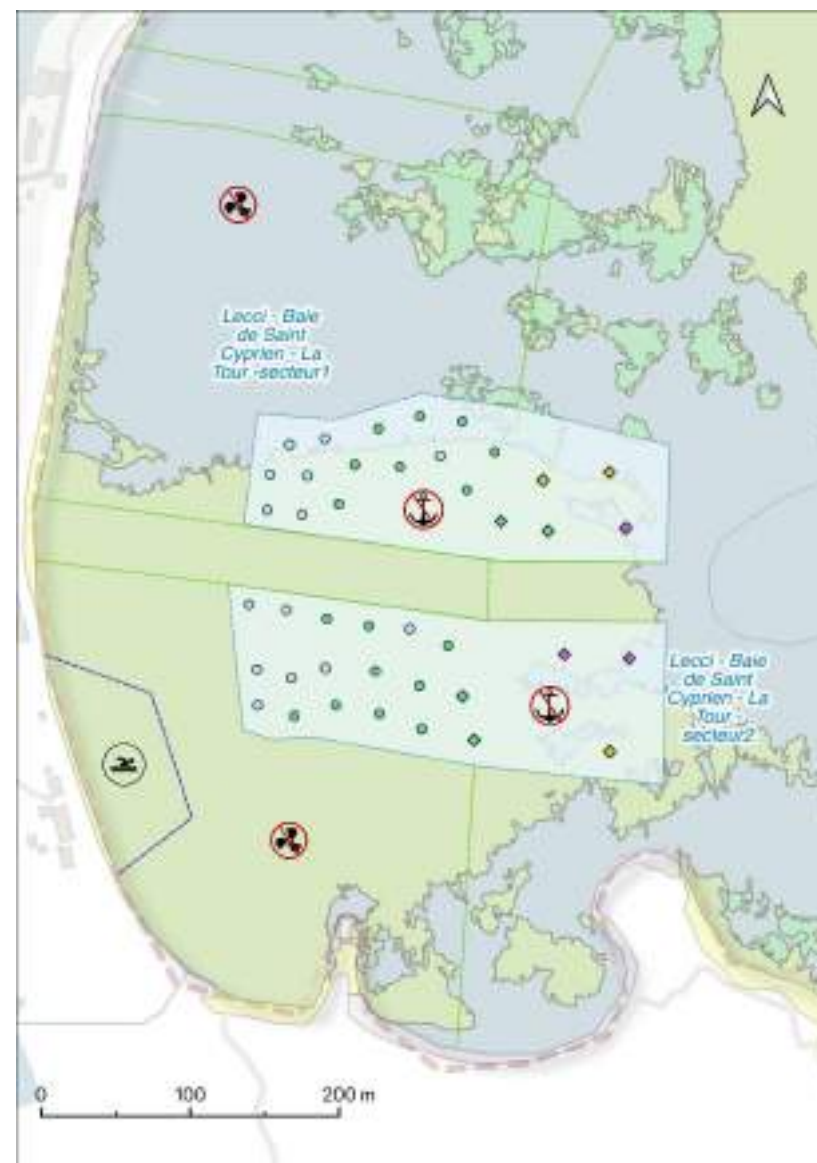
Services de proximité de la ZMEL : pas de station de carburant.



### RÈGLEMENTATION



**Liste des interdictions:**  
 Amarrage à couple interdit.



#### Légende

##### Balisage réglementaire

- ZRUB
- ZEM
- ZMEL

##### Type de bouée

- Navires de passage
- Navires < 8m
  - Navires < 10m
  - Navires < 12m
- Navires résidents
- Navires < 6m
  - Navires < 8m

##### Biocénoses

- Herbier
- Roche
- Sable

Région Occitanie

Région PACA

Corse

# ZMEL BAIE DE SAINT CYPRIEN - New Love

## LECCI

Corse du Sud - 2A  
41° 40.87' N, 9° 22.57' E

CARACTÉRISTIQUES

**Gestionnaire : Commune de Lecci**  
**Adresse : 120 Stradonu di a Mirria. A crucci 20137 Lecci**  
**Mail : mouillage.lecci@gmail.com**  
**Réservation : 04 95 71 43 43**

Arrêté N°302/2022

Baie de Saint Cyprien



### NAVIGATION

### TYPOLOGIE



**Port de replis :**

- Port de Porto Vecchio

**Vitesse maximale autorisée : 3 nœuds.**

- **Dispositifs d'ancrage :** corps mort et ancre à vis,
- **Profondeurs :** 3 à 9 mètres,
- **Lignes de mouillage :** chaînes munies de flotteurs intermédiaires,
- **Bouées :** blanches marquées.

NB: En l'absence d'indication sur la limitation météorologique de l'utilisation des bouées, les conditions d'occupation se font aux risques et périls du bénéficiaire de la présente autorisation. L'État est déchargé de toute responsabilité liée à la destruction, quelle qu'en soit la cause, des installations autorisées.

### ACCESSIBILITÉ



**Ouverture**  
01/06 au 30/09



82

61

**Amarrage**

- 24 bouées - navires < 6 m,
- 27 bouées - navires < 8 m,
- 10 bouées - navires < 10 m.

- **Taille des bateaux :** 12 mètres maximum,
- **Durée maximale :** 7 jours,
- **Part réservée aux navires de passage :** 25%,
- **Bouées à l'évitage :** 61 bouées.



**Contact**  
Tel: 04 95 71 43 43



**Tarifs**  
[www.espace-plaisancier.fr/lecci](http://www.espace-plaisancier.fr/lecci)

FONCTIONNEMENT

### SERVICES

Services associés à la ZMEL : eau, ponton, poubelles.

Services de proximité de la ZMEL : pas de station de carburant.



### RÈGLEMENTATION



**Liste des interdictions:**

Amarrage à couple, pêche, plongée sous-marine et sports nautiques.



**Légende**

**Balisage réglementaire**

- chenal
- ZRUS
- ZIEM
- ZM
- ZMEL

**Type de bouée**

- Navires de passage**
- Navires <6m
  - Navires <8m
  - Navires <10m
- Navires résidents**
- Navires <6m
  - Navires <8m
- Aménagements**
- ponton

**Biocénoses**

- Herber
- Roche
- Sable

Source : Brestan, IOT, OFRES, DSDS, SHOM, 2021

Région Occitanie

Région PACA

Corse

# ZMEL ARASU

# ZONZA

Corse du Sud - 2A  
41° 38.33' N, 9° 21.57' E

CARACTÉRISTIQUES

**Gestionnaire :** Commune de Zonza  
**Adresse :** Place de la Mairie 20124 Zonza  
**Mail :** mairie.zonza@wanadoo.fr  
**Réservation :** 04 95 70 49 78

Arrêté N° 2A-2023-04-07-00002

Baie de Saint Cyprien - Parc  
Naturel Marin du littoral Sud de  
la Corse

## NAVIGATION

## TYPLOGIE



### Port de replis :

- Port de Porto-Vecchio.

Vitesse maximale autorisée : 3 nœuds.

- **Dispositifs d'ancrage :** corps mort,
- **Profondeurs :** 2 à 9 mètres,
- **Lignes de mouillage :** chaînes munies de flotteurs intermédiaires,
- **Bouées :** blanches marquées.

NB: En l'absence d'indication sur la limitation météorologique de l'utilisation des bouées, les conditions d'occupation se font aux risques et périls du bénéficiaire de la présente autorisation. L'État est déchargé de toute responsabilité liée à la destruction, quelle qu'en soit la cause, des installations autorisées.

## ACCESSIBILITÉ



**Ouverture**  
01/05 au 31/10



70

### Amarrage

- 70 bouées - navires < 12 m.
- **Taille des bateaux :** 12 mètres maximum,
- **Durée maximale :** 24 heures,
- **Part réservée aux navires de passage :** 30%,
- **Bouées à l'évitage :** 70 bouées.



**Contact**  
Tel: 04 95 70 49 78



**Tarifs**  
[www.espace-plaisancier.fr/zonza](http://www.espace-plaisancier.fr/zonza)

FONCTIONNEMENT

## SERVICES

Services associés à la ZMEL : pas d'eau.

Services de proximité de la ZMEL : pas de station de carburant.



## RÈGLEMENTATION




Liste des interdictions:  
Amarrage à couple interdit.



### Légende

#### Balisage réglementaire



#### Type de bouée

- Navires de passage
- Navires résidents
- Navires <12m

#### Biocénoses

- Herbier
- Roche
- Sable

Région Occitanie

Région PACA

Corse

# ZMEL PINARELLO

# ZONZA

Corse du Sud - 2A  
41° 40.87' N, 9° 22.57' E

CARACTÉRISTIQUES

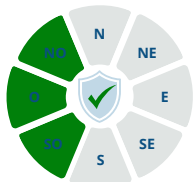
**Gestionnaire :** Commune de Zonza  
**Adresse :** Place de la Mairie 20124 Zonza  
**Mail :** mairie.zonza@wanadoo.fr  
**Réservation :** 04 95 70 49 78

Arrêté N° 2A-2023-04-07-00002

Plage de Pinarello - Parc Naturel  
Marin du littoral Sud de la Corse

## NAVIGATION

## TPOLOGIE



### Port de replis :

- Port de Porto-Vecchio.

Vitesse maximale autorisée : 3 nœuds.

- **Dispositifs d'ancrage :** corps mort,
- **Profondeurs :** 2 à 9 mètres,
- **Lignes de mouillage :** chaînes munies de flotteurs intermédiaires,
- **Bouées :** blanches marquées.

NB: En l'absence d'indication sur la limitation météorologique de l'utilisation des bouées, les conditions d'occupation se font aux risques et périls du bénéficiaire de la présente autorisation. L'État est déchargé de toute responsabilité liée à la destruction, quelle qu'en soit la cause, des installations autorisées.

## ACCESSIBILITÉ



**Ouverture**  
01/05 au 31/10



190 50

### Amarrage

- 190 postes - navire < 12 m,
- 50 bouées - navires < 12 m.

- **Taille des bateaux :** 12 mètres maximum,
- **Durée maximale :** 24 heures,
- **Part réservée aux navires de passage :** 30%,
- **Bouées à l'évitage :** 50 bouées,
- **Amarrage sur pontons :** 190 postes.



**Contact**  
Tel: 04 95 70 49 78



**Tarifs**  
[www.espace-plaisancier.fr/zonza](http://www.espace-plaisancier.fr/zonza)

## SERVICES

Services associés à la ZMEL : eau, ponton, poubelles, sanitaires.

Services de proximité de la ZMEL : pas de station de carburant.



## RÈGLEMENTATION



Liste des interdictions:  
Amarrage à couple interdit.



### Légende

#### Balises réglementaires

chenal  
ZMEL

#### Type de bouée

Navires de passage  
Navires < 12m  
Étoile d'amarrage (Navires < 12m)

#### Aménagements

ponton

#### Biocénoses

Herbier  
Roches  
Sables

Source: IGN, IGN, IGN, IGN, IGN, IGN, IGN, IGN, IGN, IGN

FONCTIONNEMENT

Région Occitanie

Région PACA

Corse



# ZMEL CATARO

# ZONZA

Corse du Sud - 2A  
41° 41.32' N, 9° 23.23' E

CARACTÉRISTIQUES

**Gestionnaire :** Commune de Zonza  
**Adresse :** Place de la Mairie 20124 Zonza  
**Mail :** mairie.zonza@wanadoo.fr  
**Réservation :** 04 95 70 49 78

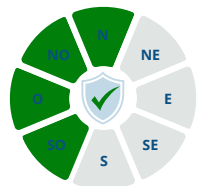
Arrêté N° 2A-2023-04-07-00002

Plage de Cataro - Parc Naturel  
Marin du littoral Sud de la Corse



## NAVIGATION

## TYPLOGIE



### Port de replis :

- Port de Porto-Vecchio.

Vitesse maximale autorisée : 3 nœuds.

### Dispositifs d'ancrage :

- corps mort,
- Profondeurs : 2 à 9 mètres,
- Lignes de mouillage : chaînes munies de flotteurs intermédiaires,
- Bouées : blanches marquées.

NB: En l'absence d'indication sur la limitation météorologique de l'utilisation des bouées, les conditions d'occupation se font aux risques et périls du bénéficiaire de la présente autorisation. L'État est déchargé de toute responsabilité liée à la destruction, quelle qu'en soit la cause, des installations autorisées.

## ACCESSIBILITÉ



**Ouverture**  
01/05 au 31/10



22

### Amarrage

- 22 bouées - navires < 10 m.
- Taille des bateaux : 10 mètres maximum,
- Durée maximale : 24 heures,
- Part réservée aux navires de passage : 30%,
- Bouées à l'évitage : 22 bouées.



**Contact**  
Tel: 04 95 70 49 78



**Tarifs**  
[www.espace-plaisancier.fr/zonza](http://www.espace-plaisancier.fr/zonza)

FONCTIONNEMENT

## SERVICES

Services associés à la ZMEL : pas d'eau.

Services de proximité de la ZMEL : pas de station de carburant.



## RÈGLEMENTATION



Liste des interdictions:  
Amarrage à couple interdit.



### Légende

#### Balisage réglementaire

ZMEL

#### Types de bouées

Navires de passage

Navires <10m

Navires résidents

Navires <10m

#### Biocénoses

Herbier

Roche

Sable

Région Occitanie

Région PACA

Corse

# ZMEL VARDIOLA

# ZONZA

Corse du Sud - 2A  
41° 41.32' N, 9° 23.23' E

CARACTÉRISTIQUES

**Gestionnaire :** Commune de Zonza  
**Adresse :** Place de la Mairie 20124 Zonza  
**Mail :** mairie.zonza@wanadoo.fr  
**Réservation :** 04 95 70 49 78

Arrêté N° 2A-2023-04-07-00002

Plage de Vardiola - Parc Naturel  
Marin du littoral Sud de la Corse



## NAVIGATION

## TYPOLOGIE



### Port de replis :

- Port de Porto-Vecchio.

Vitesse maximale autorisée : 3 nœuds.

- **Dispositifs d'ancrage :** corps mort,
- **Profondeurs :** 2 à 9 mètres,
- **Lignes de mouillage :** chaînes munies de flotteurs intermédiaires,
- **Bouées :** blanches marquées.

NB: En l'absence d'indication sur la limitation météorologique de l'utilisation des bouées, les conditions d'occupation se font aux risques et périls du bénéficiaire de la présente autorisation. L'État est déchargé de toute responsabilité liée à la destruction, quelle qu'en soit la cause, des installations autorisées.

## ACCESSIBILITÉ



**Ouverture**  
01/05 au 31/10



70

### Amarrage

- 70 bouées - navires < 10 m.
- **Taille des bateaux :** 10 mètres maximum,
- **Durée maximale :** 24 heures,
- **Part réservée aux navires de passage :** 30%,
- **Bouées à l'évitage :** 70 bouées.



**Contact**  
Tel: 04 95 70 49 78



**Tarifs**  
[www.espace-plaisancier.fr/zonza](http://www.espace-plaisancier.fr/zonza)

FONCTIONNEMENT

## SERVICES

Services associés à la ZMEL : pas d'eau.

Services de proximité de la ZMEL : pas de station de carburant.



## RÈGLEMENTATION



**Liste des interdictions:**  
Amarrage à couple interdit.



### Légende

#### Balísage réglementaire

ZMEL

#### Types de bouées

Navires de passage

Navires <10m

Navires résidents

Navires <10m

#### Biocénoses

Herbier

Roche

Sable

Région Occitanie

Région PACA

Corse

# LISTES DES ZMEL EN PROJET

Les ZMEL en projet sur la façade méditerranéenne française sont les suivantes :

PYRÉNÉES ORIENTALES		VAR		ALPES MARITIMES		HAUTE CORSE	
Anse de Terrimbo	Cerbère	Embiez	Six Fours les Plages	Théoule-sur-Mer	Théoules-sur-mer	Baie de Maccinaggio	Rogliano
BOUCHES DU RHONES		Pointe Sainte - Pierre	Six Fours les Plages	Golfe Juan/crouton	Antibes	Baie de Tamarone	Rogliano
Frioul (ouest de Pomègues)	Marseille	Ile de Porquerolles	Hyères	Plage de la Mala	Cap d'Ail	Golfe de Saint-Florent	Saint-Florent
Marseilleveyre	Marseille	Port Saint-Pierre	Hyères			Golfe de la Revelatta	Calvi
Sormiou	Marseille	Anse de Léoube	Bormes les Mimosas			CORSE DU SUD	
Morgiou	Marseille	Fort de Brégancon	Bormes les Mimosas			Baie de Sagone	Vico Sagone
Sugiton	Marseille	Baie du Gaou	Bormes les Mimosas			Baie de Tiuccia	Casaglione
Pierres - tombées	Marseille	Anse de Cavalière	Le Lavandou			Littoral de la commune	Coti-Chiavari
Baie de la Ciotat	La Ciotat	Pilon	Saint-Tropez			Baie de campomoro	Belvédère-Campomoro
		Baie de Canebiers	Saint-Tropez			Baie de Furnellu	Monacia d'Aullène
		Secteur Nord	Grimaud				



Ce document a été réalisé par le Groupement d'Intérêt Economique SEA ACT.

**Rémy Dubas** : Biologiste marin, plongeur scaphandrier 1B et navigateur.

**Amélie Fontcuberta** : Ingénieure en océanologie et plongeuse scaphandrier 1B.

**Leslie Bissey** : Océanologue, plongeuse scaphandrier 2B et navigatrice.

Pour nous contacter: [sea.act.expertisemarine@gmail.com](mailto:sea.act.expertisemarine@gmail.com)

