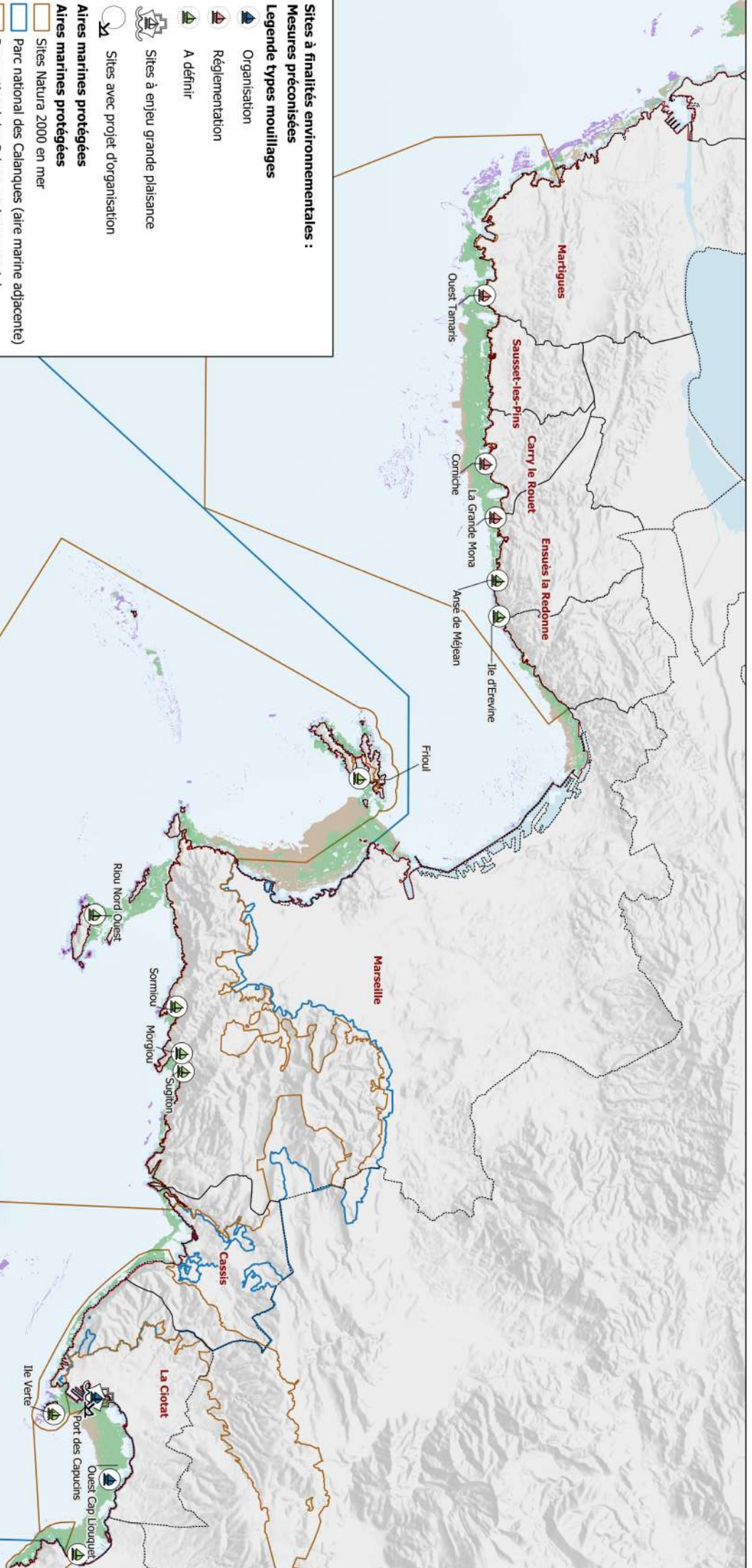
















Stratégie méditerranéenne de gestion des mouillages

Sites à enjeux - Bouches-du-Rhône



Sites à finalités environnementales :
Mesures préconisées

Legende types mouillages

-  Organisation
-  Réglementation
-  A définir
-  Sites à enjeu grande plaisance
-  Sites avec projet d'organisation
- Aires marines protégées**
-  Aires marines protégées
-  Sites Natura 2000 en mer
-  Parc national des Calanques (aire marine adjacente)
-  Parc national des Calanques (cœur marin)
- Biocénoses**
-  Herbier de Posidonie
-  Matte morte d'herbier de Posidonie
-  Coralligène
-  Herbiers à Cymodocées
-  Herbiers à Zostères



Sources : IGN, Andromède (2015), EMODnet
 Projection : Lambert 93
 Actualisation : Octobre 2021



Pour le périmètre du Parc national des Calanques, se référer au schéma d'organisation des mouillages adopté en 2021.