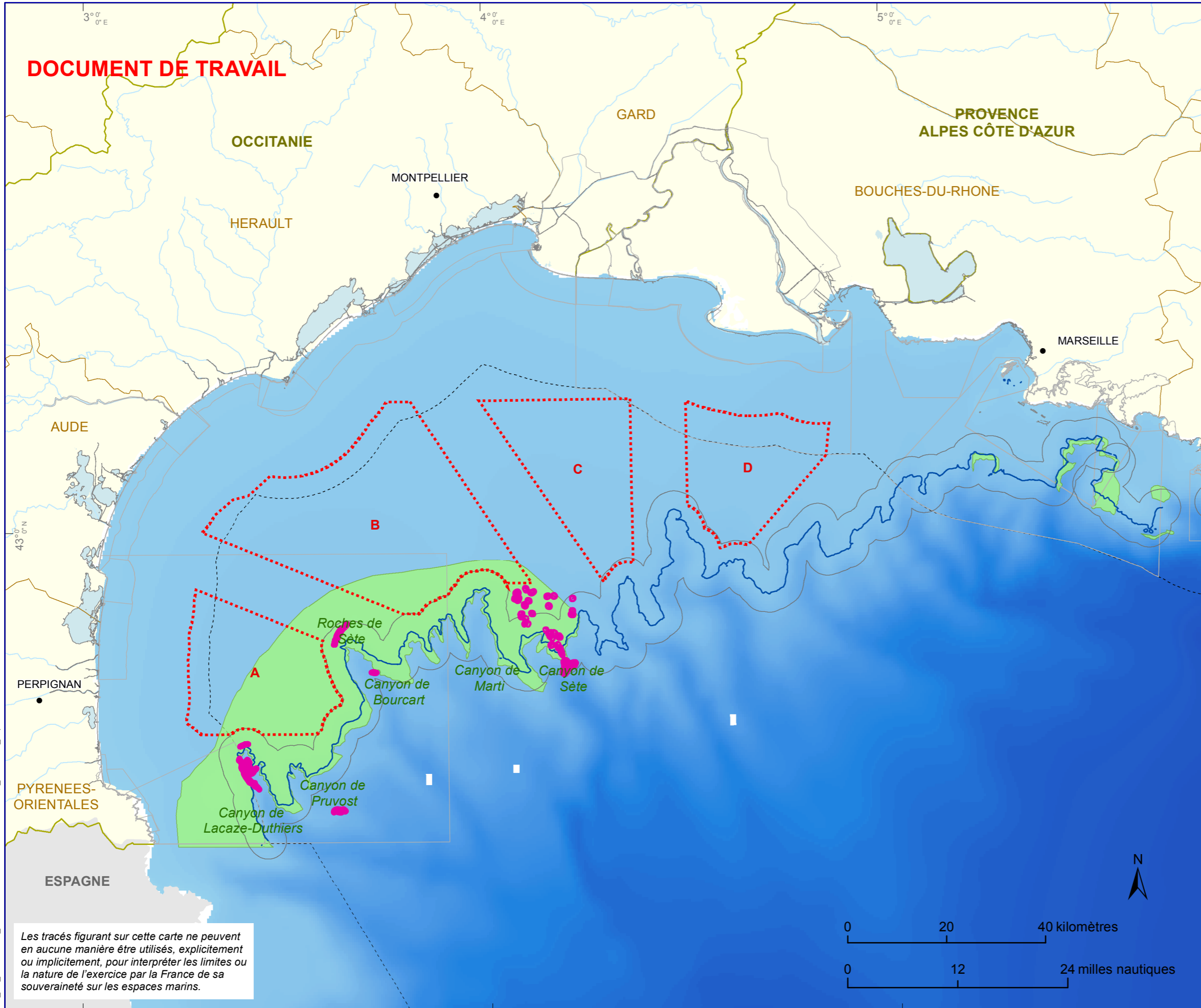











DOCUMENT DE TRAVAIL



-  Isobathe -150m
-  Buffer 2 mn autour de l'isobathe -150m
-  Unités écologiques (campagne MEDSEACAN)
-  Enjeux écologiques (habitats profonds)
Zone d'exclusion actée en 2015
-  Aires marines protégées
-  Macrozones propices pour l'éolien flottant

Délimitation des espaces maritimes*:


-  Limite de la mer territoriale française (12 MN),
frontière maritime ou ZEE

Sources des données :

- Unités écologiques : Campagne MEDSEACAN 2008-2012
- Enjeux écologiques : AFB
- AMP : INPN/MNHN, AFB
- Zone propice éolien flottant : DIRM, 2018.
- Trait de côte : SHOM/IGN Histolitt (TCH) V2 2010
- Frontière maritime, 12MN : SHOM, 2010
- * (ne pas utiliser pour la navigation)
- ZEE : Agence des AMP 2012 (selon coord. décret)
- Délimitations terrestres et cours d'eau : IGN, FAO
- Bathymétrie : GEBCO-2008, IFREMER

Système de coordonnées : Lambert 93 / RGF93 / IAG GRS 1980

Les tracés figurant sur cette carte ne peuvent en aucune manière être utilisés, explicitement ou implicitement, pour interpréter les limites ou la nature de l'exercice par la France de sa souveraineté sur les espaces marins.



MED_US_PlanifEolien_isob150m-buffer-zoneexclu-Medseacan_20180608_a3pa