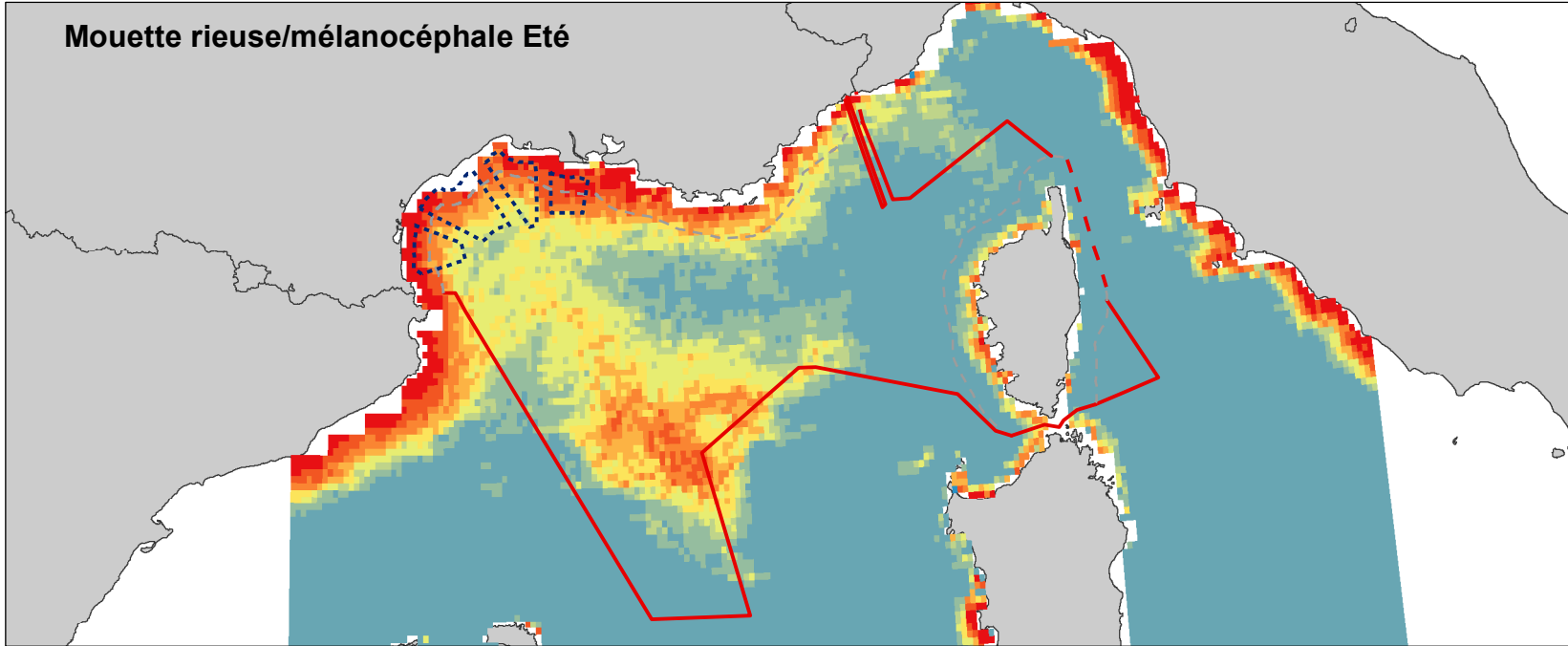




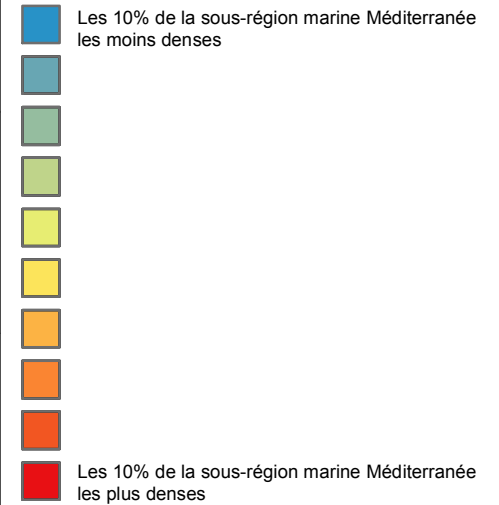
Habitats préférentiels prédits de la mouette rieuse/mélanocéphale et macrozones propices pour l'éolien flottant

Mouette rieuse/mélanocéphale Eté



Densité prédite à 0,001 individu/km²

Mouette rieuse/mélanocéphale



Espèces concernées :

Oiseaux marins :

Mouette rieuse/mélanocéphale :
 Larus ridibundus
 Larus melanocephalus

Macrozones propices pour l'éolien flottant

Délimitations maritimes

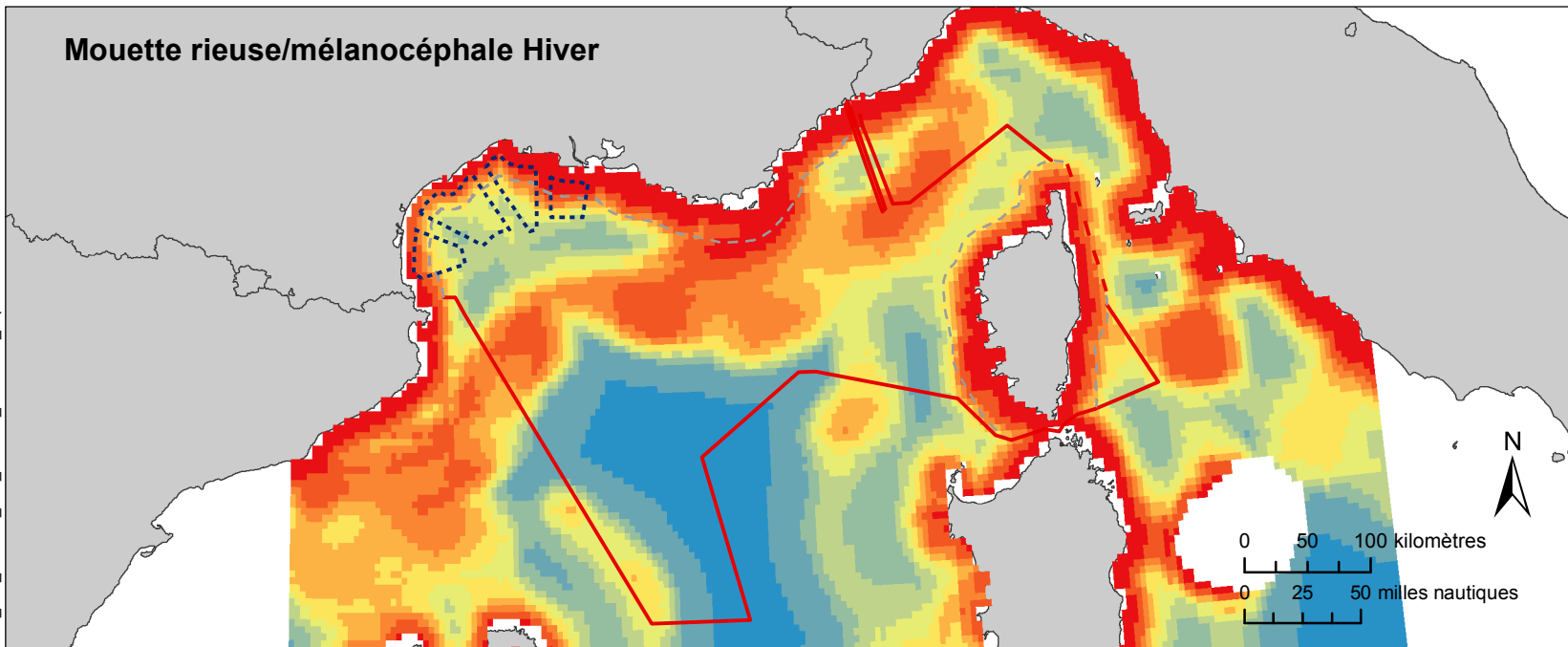
Limite de la mer territoriale (12 milles nautiques)

Délimitation des eaux territoriales ou limite du plateau continental ayant fait l'objet d'un accord bilatéral

Sources des données :
 - Densités : Programme PACOMM, volet SAMM, UMS PELAGIS, 2014
 - Zone propice éolien flottant : Numérisation AFB
 - Délimitations maritimes : Délimitations indicatives et provisoires de l'espace maritime français métropolitain (d'après données du SHOM et de l'IGN pour les limites officielles et des raccords réalisés par l'Agence des aires marines protégées), juillet 2008
 - Trait de côte : FAO
 - Limites régionales : GEOFLA IGN

Système de coordonnées : Lambert 93 / RGF93 / IAG GRS 1980

Mouette rieuse/mélanocéphale Hiver



0 50 100 kilomètres

0 25 50 milles nautiques

